

УТВЕРЖДАЮ

Генеральный Директор



В.Д. Филатов

Экз. № 1

## ОТЧЕТ ОБ ОЦЕНКЕ № 800-105-53-0724-04

об определении справедливой стоимости недвижимого имущества: Земельный участок общей площадью 9 314,00 кв.м. с кадастровым номером: 63:01:0637006:408 расположенный по адресу: РФ, Самарская область, г. Самара, Октябрьский район, ул. Ново-Садовая, участок №162 «А»

по состоянию на 12 августа 2024 года  
дата составления отчета 12 августа 2024 года.

**ЗАКАЗЧИК:**

ООО «УК ПРОМСВЯЗЬ» Д.У. ЗПИФ  
рентный «Первый Рентный»

**ИСПОЛНИТЕЛЬ:**

ООО «ОКБС»

Генеральному директору  
ООО «УК ПРОМСВЯЗЬ» Д.У. ЗПИФ  
рентный «Первый Рентный»  
Г-ну Сердюкову В.В.

## СОПРОВОДИТЕЛЬНОЕ ПИСЬМО

Уважаемый Владимир Викторович,

На основании договора № 800-105-0316 от 09 марта 2016 г., Дополнительного соглашения №53 от 12 июля 2024 года заключенного между ООО «УК ПРОМСВЯЗЬ» Д.У. ЗПИФ рентный «Первый Рентный» и ООО «ОКБС» произвели оценку справедливой стоимости имущества: Земельный участок общей площадью 9 314,00 кв.м. с кадастровым номером: 63:01:0637006:408, расположенный по адресу: РФ, Самарская область, г. Самара, Октябрьский район, ул. Ново-Садовая, участок №162 «А»

Оценка справедливой стоимости проведена по состоянию на 12 августа 2024 года. Оценка проведена после анализа информации, полученной от Заказчика в устной и письменной форме.

Отдельные части настоящей оценки не могут трактоваться отдельно, а только в связи с полным текстом прилагаемого Отчета, принимая во внимание все содержащиеся как допущения, так и ограничения. Проведенные исследования и анализ позволяют сделать следующий вывод. По нашему мнению, справедливая стоимость объектов оценки по состоянию на 12 августа 2024 года (НДС не облагается) округленно составляет:

**130 100 000,00 руб.**


**(Сто тридцать миллионов сто тысяч рублей 00 копеек)**

Всю информацию и анализ, используемые для оценки стоимости, Вы найдете в соответствующих разделах отчета.

Если у Вас возникнут какие-либо вопросы по оценке, пожалуйста, обращайтесь непосредственно к нам.

Благодарим Вас за возможность оказать Вам услугу.

Генеральный директор  
ООО «ОКБС»



В.Д. Филатов

## СОДЕРЖАНИЕ

<b>СОДЕРЖАНИЕ .....</b>	<b>3</b>
<b>1 ОСНОВНЫЕ ФАКТЫ И ВЫВОДЫ ПО ОТЧЕТУ ОБ ОЦЕНКЕ.....</b>	<b>5</b>
<b>2 ЗАДАНИЕ НА ОЦЕНКУ .....</b>	<b>7</b>
<b>3 СВЕДЕНИЯ О ЗАКАЗЧИКЕ, ОЦЕНЩИКЕ И ИСПОЛНИТЕЛЕ.....</b>	<b>12</b>
<b>4 ПРИНЯТЫЕ ПРИ ПРОВЕДЕНИИ ОЦЕНКИ ОБЪЕКТА ОЦЕНКИ ДОПУЩЕНИЯ И ЗАЯВЛЕНИЕ О СООТВЕТСТВИИ .....</b>	<b>14</b>
<b>4.1 Принятые при проведении оценки объекта оценки допущения .....</b>	<b>14</b>
<b>4.2 Заявление о соответствии Оценщика и Исполнителя.....</b>	<b>16</b>
4.2.1 Заявление оценщика .....	16
4.2.2 Сведения о независимости юридического лица, с которым оценщик заключил трудовой договор .....	16
4.2.3 Сведения о независимости оценщика .....	16
<b>5 ПРИМЕНЯЕМЫЕ СТАНДАРТЫ ОЦЕНОЧНОЙ ДЕЯТЕЛЬНОСТИ.....</b>	<b>18</b>
<b>6 ИНЫЕ СВЕДЕНИЯ, НЕОБХОДИМЫЕ ДЛЯ ПОЛНОГО И ДОСТАТОЧНОГО ПРЕДСТАВЛЕНИЯ РЕЗУЛЬТАТА ОЦЕНКИ .....</b>	<b>20</b>
<b>7 ОПИСАНИЕ ОБЪЕКТОВ ОЦЕНКИ .....</b>	<b>21</b>
<b>7.1 Перечень использованных при проведении оценки объектов оценки данных         с указанием источников их получения .....</b>	<b>21</b>
<b>7.2 Информация об имущественных правах и обременениях объектов оценки .....</b>	<b>22</b>
<b>7.3 Количественные и качественные характеристики объектов оценки .....</b>	<b>24</b>
<b>7.4 Информация о местоположении объектов оценки .....</b>	<b>26</b>
<b>7.5 Фотографии объекта оценки.....</b>	<b>35</b>
<b>8 АНАЛИЗ РЫНКА .....</b>	<b>38</b>
<b>8.1 Анализ влияния общей политической и социально-экономической         обстановки в стране и регионе расположения объекта оценки на рынок         оцениваемого объекта, в том числе тенденций, наметившихся на рынке, в         период, предшествующий дате оценки .....</b>	<b>38</b>
<b>8.2 Анализ сегмента рынка объектов оценки, а также других внешних         факторов, не относящихся непосредственно к объектам оценки, но         влияющих на их стоимость .....</b>	<b>52</b>
8.2.1 Определение сегмента рынка объектов оценки.....	52
<b>8.3 Обзор основных тенденций сегмента рынка объектов оценки.....</b>	<b>54</b>
8.3.1 Анализ основных ценообразующих факторов в сегменте рынка объектов оценки.....	97
8.3.2 Анализ основных факторов, влияющих на спрос/предложение и цены сопоставимых объектов недвижимости.....	97
8.3.3 Анализ фактических данных о ценах предложений объектов из сегмента рынка объектов оценки.....	105
8.3.4 Основные выводы относительно сегмента рынка, к которому принадлежат объекты оценки .....	109

<b>9</b>	<b>АНАЛИЗ НАИБОЛЕЕ ЭФФЕКТИВНОГО ИСПОЛЬЗОВАНИЯ ОБЪЕКТОВ ОЦЕНКИ (АНЭИ) .....</b>	<b>110</b>
9.1	Анализ наиболее эффективного использования земельного участка как свободного .....	111
<b>10</b>	<b>МЕТОДОЛОГИЯ РАСЧЁТА СПРАВЕДЛИВОЙ СТОИМОСТИ ОЦЕНИВАЕМОГО ОБЪЕКТА НЕДВИЖИМОСТИ .....</b>	<b>113</b>
10.1	Процесс оценки .....	113
10.2	Общие понятия и определения .....	113
10.3	Подходы к оценке объектов недвижимости .....	118
10.3.1	РЫНОЧНЫЙ (СРАВНИТЕЛЬНЫЙ) ПОДХОД .....	119
10.3.2	Доходный подход .....	121
10.3.3	Затратный подход .....	124
10.4	Выбор подходов и методов оценки объектов оценки .....	125
<b>11</b>	<b>РАСЧЕТ СТОИМОСТИ ОБЪЕКТОВ ОЦЕНКИ СРАВНИТЕЛЬНЫМ ПОДХОДОМ .....</b>	<b>127</b>
11.1	Методика расчета .....	127
11.2	Выбор единиц сравнения .....	128
11.3	Подбор объектов-аналогов .....	128
11.3.1	Объекты - аналоги .....	129
11.4	Введение корректировок в единицы сравнения объектов-аналогов по элементам сравнения .....	132
11.5	Определение стоимости объектов оценки .....	140
11.5.1	Расчет удельной стоимости объектов оценки .....	141
11.5.2	Стоимость земельного участка по сравнительному подходу: .....	147
11.5.3	Расчет стоимости объектов оценки .....	148
<b>12</b>	<b>СОГЛАСОВАНИЕ РЕЗУЛЬТАТОВ ОЦЕНКИ .....</b>	<b>149</b>
<b>13</b>	<b>ЗАКЛЮЧЕНИЕ О СТОИМОСТИ ОБЪЕКТОВ ОЦЕНКИ .....</b>	<b>150</b>
<b>14</b>	<b>ПЕРЕЧЕНЬ ИСПОЛЬЗУЕМЫХ ДАННЫХ, ДОКУМЕНТОВ И МАТЕРИАЛОВ ...</b>	<b>151</b>
14.1	Перечень методической литературы .....	151
14.2	Перечень источников внешней информации .....	152
<b>15</b>	<b>ДОКУМЕНТАЦИЯ .....</b>	<b>153</b>

## 1 ОСНОВНЫЕ ФАКТЫ И ВЫВОДЫ ПО ОТЧЕТУ ОБ ОЦЕНКЕ

Таблица 1-1 Перечень объектов оценки

№	Объект права	Кадастровый номер	Площадь (кв. м.)	Категория земель	Разрешенное использование
1	Земельный участок	63:01:0637006:408	9 314,00	Земли населенных пунктов	Многоквартирные дома свыше 3-х этажей со встроенными помещениями нежилого использования на нижних этажах, для многоквартирной застройки

Источник информации: Договор № 800-105-0316 от 09 марта 2016 г. и Дополнительное соглашение №53 от 12 июля 2024 года

**Таблица 1-2 Основные факты и выводы по Отчету об оценке**

Дата оценки	12 августа 2024 года
Основание проведения оценки	Договор № № 800-105-0316 от 09 марта 2016 г., Дополнительное соглашение №53 от 12 июля 2024 года.
Вид определяемой стоимости	Справедливая стоимость
Вид оцениваемых прав на объекты оценки	Общая долевая собственность
Собственник объектов оценки	Владельцы инвестиционных паев Закрытого паевого инвестиционного фонда рентный «Первый Рентный», данные о которых устанавливаются на основании данных лицевых счетов владельцев инвестиционных паев в реестре владельцев инвестиционных паев и счетов депо владельцев инвестиционных паев.
Наличие ограничений и обременений права	Доверительное управление
Назначение оценки (предполагаемое использование отчета об оценке)	Определение справедливой стоимости объектов оценки для определения стоимости чистых активов Фонда
Ограничения по использованию отчета об оценке	Любое иное использование отчета об оценке возможно лишь с письменного разрешения Оценщика.
Результаты оценки стоимости при расчете различными подходами, НДС не облагается, руб.	Земельный участок Затратный подход: не применялся, обоснованный отказ от результатов подхода. Сравнительный подход: 130 112 574,98 руб. (удельный вес результатов подхода 1,00) Доходный подход: не применялся, обоснованный отказ от результатов подхода
<b>Итоговая справедливая стоимость объектов оценки (НДС не облагается) округленно, руб.</b>	<b>130 100 000,00 руб. (Сто тридцать миллионов сто тысяч рублей 00 копеек)</b>

Источник информации: Договор № 800-105-0316 от 09 марта 2016 г. и Дополнительное соглашение №53 от 12 июля 2024 года, Отчет об оценке №800-105-53-0724-04 от 12 августа 2024 года.

## 2 ЗАДАНИЕ НА ОЦЕНКУ

Таблица 2-1 Задание на оценку. Перечень объектов оценки

№	Объект права	Кадастровый номер	Площадь (кв. м.)	Категория земель	Разрешенное использование
1	Земельный участок	63:01:0637006:408	9 314,00	Земли населенных пунктов	Многоквартирные дома свыше 3-х этажей со встроенными помещениями нежилого использования на нижних этажах, для многоквартирной застройки

Источник информации: Договор № 800-105-0316 от 09 марта 2016 г. и Дополнительное соглашение №53 от 12 июля 2024 года

Таблица 2-2 Задание на оценку (продолжение)

Основание проведения оценки	Договор № № 800-105-0316 от 09 марта 2016 г. и Дополнительное соглашение №53 от 12 июля 2024 года.
Состав и характеристика объект оценки, позволяющие их идентифицировать	Объектами оценки являются: Земельный участок общей площадью 9 314,00 кв.м. с кадастровым номером: 63:01:0637006:408, расположенные по адресу: РФ, Самарская область, г. Самара, Октябрьский район, ул. Ново-Садовая, участок №162 «А».
Вид определяемой стоимости	Справедливая стоимость
Вид оцениваемых имущественных прав на объекты оценки/ ограничения (обременения) права	Право общей долевой собственности Ограничения (обременения) прав: Доверительное управление
Собственник объектов оценки	Владельцы инвестиционных паев Закрытого паевого инвестиционного фонда рентный «Первый Рентный», данные о которых устанавливаются на основании данных лицевых счетов владельцев инвестиционных паев в реестре владельцев инвестиционных паев и счетов депо владельцев инвестиционных паев.
Цель оценки	Определение справедливой стоимости объектов оценки
Назначение оценки (предполагаемое использование отчета об оценке)	Определение справедливой стоимости объектов оценки для определения стоимости чистых активов Фонда
Ограничения по использованию отчета об оценке	Любое иное использование отчета об оценке возможно лишь с письменного разрешения Оценщика.
Оценка проводится в соответствии	С требованиями Федерального закона от 29.07.1998 года №135-ФЗ «Об оценочной деятельности в Российской Федерации», Федеральных стандартов оценки утвержденных Приказами Минэкономразвития России и Свода Стандартов СРО НП «Саморегулируемая организация Ассоциация Российских Магистров Оценки».
Вид стоимости	Справедливая стоимость <u>Справедливая стоимость</u> - это цена, которая была бы получена при продаже актива или уплачена при передаче обязательства в ходе обычной сделки между участниками рынка на дату оценки (Международный стандарт финансовой отчетности (IFRS) 13 "Оценка справедливой стоимости" утв. Приказом Министерства финансов Российской Федерации от 18.07.2012 № 106н). Стоимость определяется без учета налогов, которые уплачиваются в соответствии с законодательством Российской Федерации или иностранного государства при приобретении и реализации указанных активов.
Предпосылки стоимости	<ul style="list-style-type: none"> <li>• предполагается сделка с объектом оценки;</li> <li>• участники сделки или пользователи объекта являются неопределенными лицами (гипотетические участники);</li> <li>• дата оценки - 12 августа 2024 года;</li> <li>• предполагаемое использование объекта – наиболее эффективное использование. Для целей настоящей оценки под наиболее эффективным использованием понимается текущее использование объекта оценки (п. 6 ФСО II, п. 17 ФСО II, п. 29 МСФО (IFRS);</li> </ul> характер сделки - добровольная сделка в типичных условиях.
Дата оценки	12 августа 2024 года
Период проведения оценки	С 12 июля 2024 года (дата заключения Задания на оценку) по 12 августа 2024 года (дата составления Отчета)
Дата составления Отчета	12 августа 2024 года



<p>Независимость Оценщика и юридического лица, с которым Оценщик заключил трудовой договор</p>	<p>Оценщик и Исполнитель (юридическое лицо, с которым Оценщик заключил трудовой договор) не являются учредителем, собственником, акционером, кредитором, должником, страховщиком, должностным лицом или работником Заказчика оценки, не состоят с Заказчиком оценки в близком родстве или свойстве.</p> <p>Оценщик и Исполнитель не имеют имущественный интерес в объекте оценки, вещные или обязательственные права в отношении объекта оценки вне договора на проведение оценки. Размер оплаты и/или денежного вознаграждения Оценщику и Исполнителю не зависит от итоговой величины стоимости объекта оценки.</p>
<p>Допущения, на которых должна основываться оценка</p>	<p>Настоящие допущения расцениваются как равнозначно понимаемые Оценщиком и Заказчиком. Их состав и содержание могут быть изменены только по письменному соглашению Оценщика и Заказчика:</p> <ul style="list-style-type: none"> <li>• Отчет об оценке выполняется в соответствии с заданием на оценку и содержит обоснованное профессиональное суждение оценщика относительно стоимости объекта оценки, сформулированное на основе собранной информации и проведенных расчетов, с учетом допущений.</li> <li>• В соответствии с гл.2,ст.12, ФЗ №135 «Об оценочной деятельности в Российской Федерации» от 29.07.1998г. «Итоговая величина рыночной или иной стоимости объекта оценки, указанная в отчете, составленном по основаниям и в порядке, которые предусмотрены настоящим Федеральным законом, признается достоверной и рекомендуемой для целей совершения сделки с объектом оценки, если в порядке, установленном законодательством Российской Федерации, или в судебном порядке не установлено иное. Рыночная стоимость, определенная в отчете, является рекомендуемой для целей совершения сделки в течение шести месяцев с даты составления отчета, за исключением случаев, предусмотренных законодательством Российской Федерации».</li> <li>• Мнение Оценщика относительно рыночной стоимости объекта оценки действительно только на дату оценки. Оценщик не принимает на себя ответственности за изменение экономических, юридических и иных факторов, которые могут возникнуть после даты оценки и повлиять на рыночную ситуацию, а, следовательно, и на рыночную стоимость объекта оценки.</li> <li>• В соответствии с заданием на оценку результат оценки (рыночную стоимость объекта оценки на дату оценки) Оценщик приводит единой величиной без суждения о возможных границах интервала, в котором, по его мнению, может находиться эта стоимость.</li> <li>• В процессе проведения работ по оценке рыночной стоимости объекта оценки Оценщик исходит из условия достоверности предоставленной Заказчиком информации, характеризующей «количественные и качественные характеристики объекта оценки... и элементов, входящих в состав объекта оценки, которые имеют специфику, влияющую на результаты оценки объекта оценки».</li> <li>• В рамках оценки стоимости Оценщиком не проводится юридическая экспертиза прав на объект оценки и соответствующих правовых документов.</li> <li>• При сборе информации об объекте оценки Оценщик проводит осмотр объекта оценки.</li> <li>• При проведении оценки предполагается отсутствие скрытых дефектов или фактов по объекту оценки, элементов, входящих в состав объекта оценки, которые имеют специфику, влияющую на результаты оценки объекта оценки, и которые Заказчик и Оценщик не могут знать в период проведения оценки.</li> <li>• При использовании Оценщиком информации, полученной из</li> </ul>

	<p>сторонних источников, Оценщик может исходить из принципов достаточности и достоверности используемой информации при соблюдении следующего условия: в тексте отчета об оценке должны присутствовать ссылки на источники информации либо копии материалов и распечаток, используемых в отчете, позволяющие делать выводы об источнике получения соответствующей информации и дате ее подготовки. В случае, если информация при опубликовании на сайте в информационно-телекоммуникационной сети "Интернет" не обеспечена свободным доступом или в будущем возможно изменение этой информации или адреса страницы, на которой она опубликована, либо использована информация, опубликованная не в общедоступном печатном издании, то к отчету об оценке будут приложены копии соответствующих материалов</p> <ul style="list-style-type: none"> <li>• Отчет достоверен лишь в полном объеме и лишь в указанных в нем целях и задачах, с учетом оговоренных задании на оценку, так и по тексту отчета ограничений и допущений, использованных при расчете стоимости.</li> <li>• Все расчеты были произведены с помощью программы Microsoft Office Excel. Значения расчетных параметров, приведенные в Отчете, отображаются в таблицах в округленном виде, что может приводить к расхождению итоговых значений в таблицах, рассчитанных в Excel и рассчитанных любым иным способом.</li> <li>• Первичные документы, предоставленные Заказчиком в электронном виде и на бумажном носителе и устанавливающие качественные и количественные характеристики объектов оценки, элементов, входящих в состав объектов оценки, хранятся в архиве Оценщика и могут быть предоставлены заинтересованным лицам только с разрешения Заказчика.</li> </ul> <p>Оценщик не обязан:</p> <ul style="list-style-type: none"> <li>• Участвовать в заседаниях суда и других юридических расследованиях для дачи свидетельских показаний по поводу содержания Отчета или имущественных конфликтов, связанных с объектом оценки, если это не предусмотрено в договоре об оценке объекта оценки или в специальном соглашении между Заказчиком и Оценщиком, кроме случаев официального вызова Оценщика в суд;</li> <li>• Консультировать Заказчика по оценке рыночной стоимости объектов оценки, либо величине ставки аренды объекта оценки после принятия Отчета об оценке Заказчиком, если указанное консультирование не предусмотрено в договоре об оценке объектов оценки и не является предметом нового договора;</li> <li>• Отвечать по искам третьих лиц, легально использующих содержание Отчета, кроме случаев, когда судебным постановлением определено, что причинение ущерба указанным лицам вызвано халатностью, умышленной неправомерностью или незаконностью действий Оценщика при выполнении оценки рыночной стоимости объекта оценки.</li> <li>• Осмотр объекта оценки произведен.</li> </ul>
<p><b>Применяемые стандарты оценки</b></p>	<ul style="list-style-type: none"> <li>• Общие федеральные стандарты оценки, утвержденные Приказом Минэкономразвития России от 14.04.2022 №200;</li> <li>• Федеральный стандарт оценки «Структура федеральных стандартов оценки и основные понятия, используемые в федеральных стандартах оценки (ФСО I)»;</li> <li>• Федеральный стандарт оценки «Виды стоимости (ФСО II)»;</li> <li>• Федеральный стандарт оценки «Процесс оценки (ФСО III)»;</li> <li>• Федеральный стандарт оценки «Задание на оценку (ФСО IV)»;</li> <li>• Федеральный стандарт оценки «Подходы и методы оценки (ФСО V)»;</li> </ul>

Клиент: ООО «УК ПРОМСВЯЗЬ» Д.У. ЗПИФ рентный «Первый Рентный»  
Отчет об оценке 800-105-53-0724-04 от 12 августа 2024 года  
Объект оценки Земельный участок общей площадью 9 314,00 кв.м. с кадастровым номером:  
63:01:0637006:408

	<ul style="list-style-type: none"><li>• Федеральный стандарт оценки «Отчет об оценке (ФСО VI)».</li><li>• Федеральный стандарт оценки «Оценка недвижимости» (ФСО №7), утвержденным Приказом Минэкономразвития России от 25.09.2014 г. № 611</li><li>• Международными стандартами оценки Международного Комитета по стандартам оценки (седьмое издание 2005 г.).</li><li>• Международный стандарт финансовой отчетности (IFRS) 13 «Оценка справедливой стоимости» (введен в действие на территории Российской Федерации Приказом Минфина России от 28.12.2015 № 217н)</li></ul>
--	--

*Источник информации: Договор № 800-105-0316 от 09 марта 2016 г. и Дополнительное соглашение №53 от 12 июля 2024 года*

### 3 СВЕДЕНИЯ О ЗАКАЗЧИКЕ, ОЦЕНЩИКЕ И ИСПОЛНИТЕЛЕ

Таблица 3-1 Сведения об оценщике и исполнителе

<p><b>Заказчик</b></p>	<p><b>ООО «УК ПРОМСВЯЗЬ» Д.У. ЗПИФ рентный «Первый Рентный»</b>          ООО «УК ПРОМСВЯЗЬ» Д.У. ЗПИФ рентный «Первый Рентный» Адрес места нахождения 115054, г. Москва, Павелецкая площадь, дом 2, строение 2, 18 этаж, ИНН 7718218817, КПП 770901001, ОГРН 1027718000067 дата присвоения 10.07.2002 г., р/счет 40701810200000000859 в ПАО «Промсвязьбанк» Кор.счет № 30101810400000000555 в ГУ Банка России по ЦФО БИК 044525555</p>
<p><b>Оценщик</b></p>	<p><b>Филатов Владимир Дмитриевич</b>  <b>Почтовый адрес Оценщика</b>          Россия, 125475, г. Москва, ул. Перерва, д. 52, кв. 126.  <b>Номер контактного телефона Оценщика</b>          +7 (499) 502-82-03  <b>Адрес электронной почты Оценщика</b>          mail-site@okbs.ru  <b>Местонахождение оценщика</b>          офис компании ООО «ОКБС» по адресу: Россия, 105082, г. Москва, ул. Бакунинская, д. 49, стр. 5  <b>Стаж</b>          Стаж осуществления оценочной деятельности оценщика: с 2008 г. (более трех лет).  <b>Сведения о членстве в СРОО</b>          Некоммерческое партнерство «САМОРЕГУЛИРУЕМАЯ ОРГАНИЗАЦИЯ АССОЦИАЦИИ РОССИЙСКИХ МАГИСТРОВ ОЦЕНКИ» (ИНН 7717528407)          Краткое наименование: НП «АРМО»          Адрес: ул. Буженинова, д. 30 с. 3, 2 этаж, Москва, 107023          Почтовый адрес: а/я 10, Москва, 115184          Телефон: +7 495 221-04-25          Email: armo@sroarmo.ru          Дата вступления: 26.05.2008 г.          Реестровый номер: 1334  <b>Сведения о проведенных СРОО проверках члена саморегулируемой организации и фактах применения к нему дисциплинарных и иных взысканий</b>          Меры дисциплинарного воздействия со стороны СРОО, предусмотренные Федеральным законом «Об оценочной деятельности в Российской Федерации», а также внутренними документами СРОО, на дату подписания задания на оценку в количестве двух и более раз в течение предшествующих двух лет отсутствуют  <b>Информация о договоре страхования ответственности Оценщика</b>          Полис обязательного страхования ответственности при осуществлении оценочной деятельности «ИНГОССТРАХ» №433-028253/21, срок действия договора страхования с 16.05.2021г. по 15.05.2026г.  <b>Образование Оценщика</b> <ul style="list-style-type: none"> <li>• Диплом ПП №932882 от 24.05.2008 г. выдан Государственной академией промышленного менеджмента имени Н.П. Пастухова по программе «Оценка стоимости предприятия (бизнеса)».</li> <li>• Свидетельство о повышении квалификации ГОУ ДПО «Межотраслевой ИПК Российской экономической академии им. Г.В. Плеханова». Регистрационный номер 278-11С от 15 июля 2011 г.</li> <li>• Удостоверение о повышении квалификации ФГБОУ ДПО</li> </ul> </p>

	<p>«Государственная академия промышленного менеджмента имени Н.П. Пастухова». Регистрационный номер 15165 от 3 октября 2014 г.</p> <ul style="list-style-type: none"> <li>• Квалификационный аттестат по направлению оценочной деятельности «Оценка недвижимости» №035913-1 от 07 марта 2024 года.</li> <li>• Квалификационный аттестат по направлению оценочной деятельности «Оценка движимого имущества» №032133-2 от 03 декабря 2021 года.</li> <li>• Квалификационный аттестат по направлению оценочной деятельности «Оценка бизнеса» № 040968-3 от 10 июля 2024 года.</li> </ul> <p><b>Сведения о юридическом лице, с которым оценщик заключил трудовой договор</b></p> <ul style="list-style-type: none"> <li>• ООО «ОКБС»</li> <li>• ИНН 7701951014</li> <li>• Контакты: Россия, 105082, г. Москва, ул. Бакунинская, д. 49, стр. 5. Тел.: + 7 (499) 502-82-03. www.okbs.ru.</li> </ul> <p>Трудовой договор с ООО «ОКБС» №1 от 25.09.2012 года (бессрочный).</p>
<b>Степень участия Оценщика в оценке</b>	100% (полное участие)
<b>Исполнитель</b>	<p>Общество с ограниченной ответственностью «Оценочно-Консалтинговые Бизнес Системы» (ООО «ОКБС»).</p> <p>Место нахождения: Россия, 105082, г. Москва, ул. Бакунинская, д. 49, стр.5 1127746193310 дата присвоения 21.03.2012 г.</p> <p>ИНН/КПП        р/с 40702810495020070247 в ФИЛИАЛ ЦЕНТРАЛЬНЫЙ ПАО БАНКА "ФК ОТКРЫТИЕ"        Тел. (499) 502-82-03</p> <p>Полис обязательного страхования ответственности при осуществлении оценочной деятельности СПАО «ИНГОССТРАХ» 433-083331/21, срок действия договора страхования с 25.09.2021г. по 24.09.2026г.</p>
<b>Привлекаемые к проведению оценки и подготовке Отчета об оценке организации и специалисты</b>	Не привлекались

Источник информации: Договор № 800-105-0316 от 09 марта 2016 г. и Дополнительное соглашение №53 от 12 июля 2024 года

## **4 ПРИНЯТЫЕ ПРИ ПРОВЕДЕНИИ ОЦЕНКИ ОБЪЕКТА ОЦЕНКИ ДОПУЩЕНИЯ И ЗАЯВЛЕНИЕ О СООТВЕТСТВИИ**

### **4.1 Принятые при проведении оценки объекта оценки допущения**

Следующие допущения, принятые при проведении оценки, являются неотъемлемой частью настоящего Отчета:

- Отчет об оценке выполняется в соответствии с заданием на оценку и содержит обоснованное профессиональное суждение оценщика относительно стоимости объекта оценки, сформулированное на основе собранной информации и проведенных расчетов, с учетом допущений.
- В соответствии с гл.2, ст.12, ФЗ №135 «Об оценочной деятельности в Российской Федерации» от 29.07.1998г. «Итоговая величина рыночной или иной стоимости объекта оценки, указанная в отчете, составленном по основаниям и в порядке, которые предусмотрены настоящим Федеральным законом, признается достоверной и рекомендуемой для целей совершения сделки с объектом оценки, если в порядке, установленном законодательством Российской Федерации, или в судебном порядке не установлено иное. Рыночная стоимость, определенная в отчете, является рекомендуемой для целей совершения сделки в течение шести месяцев с даты составления отчета, за исключением случаев, предусмотренных законодательством Российской Федерации».
- Мнение Оценщика относительно рыночной стоимости объекта оценки действительно только на дату оценки. Оценщик не принимает на себя ответственности за изменение экономических, юридических и иных факторов, которые могут возникнуть после даты оценки и повлиять на рыночную ситуацию, а, следовательно, и на рыночную стоимость объекта оценки.
- В соответствии с заданием на оценку результат оценки (рыночную стоимость объекта оценки на дату оценки) Оценщик приводит единой величиной без суждения о возможных границах интервала, в котором, по его мнению, может находиться эта стоимость.
- В процессе проведения работ по оценке рыночной стоимости объекта оценки Оценщик исходит из условия достоверности предоставленной Заказчиком информации, характеризующей «количественные и качественные характеристики объекта оценки... и элементов, входящих в состав объекта оценки, которые имеют специфику, влияющую на результаты оценки объекта оценки».
- В рамках оценки стоимости Оценщиком не проводится юридическая экспертиза прав на объект оценки и соответствующих правовых документов.
- При сборе информации об объекте оценки Оценщик провел осмотр объекта оценки в период проведения работ.
- При проведении оценки предполагается отсутствие дефектов или скрытых фактов по объекту оценки, элементов, входящих в состав объекта оценки, которые имеют специфику, влияющую на результаты оценки объекта оценки, и которые Заказчик и Оценщик не могут знать в период проведения оценки.
- При использовании Оценщиком информации, полученной из сторонних источников, Оценщик исходит из принципов достаточности и достоверности используемой информации при соблюдении следующего условия: в тексте отчета об оценке должны присутствовать ссылки на источники информации либо копии материалов и распечаток, используемых в отчете, позволяющие делать выводы об источнике



получения соответствующей информации и дате ее подготовки. В случае, если информация при опубликовании на сайте в информационно-телекоммуникационной сети "Интернет" не обеспечена свободным доступом или в будущем возможно изменение этой информации или адреса страницы, на которой она опубликована, либо использована информация, опубликованная не в общедоступном печатном издании, к отчету об оценке приложены копии соответствующих материалов

- Отчет достоверен лишь в полном объеме и лишь в указанных в нем целях и задачах, с учетом оговоренных задании на оценку, так и по тексту отчета ограничений и допущений, использованных при расчете стоимости.
- Все расчеты были произведены с помощью программы Microsoft Office Excel. Значения расчетных параметров, приведенные в Отчете, отображаются в таблицах в округленном виде, что может приводить к расхождению итоговых значений в таблицах, рассчитанных в Excel и рассчитанных любым иным способом.
- Данная оценка актуальна только на дату проведения оценки;
- Справедливая стоимость может измениться значительно и неожиданно в течение относительно короткого периода времени (в том числе в результате факторов, которые не могли быть известны Оценщику на дату проведения оценки);
- Оценщик не принимает на себя ответственность или обязательства за любые убытки, возникшие в результате такого последующего изменения стоимости;
- Значения, содержащиеся в данной оценке, основаны на рыночных условиях на момент составления данного отчета. Эта оценка не дает прогноза будущих значений. В случае нестабильности и/или нарушения нормальной работы рынка, значения могут быстро измениться, и такие потенциальные будущие события НЕ рассматривались в данном отчете. Поскольку данная оценка не учитывает и не может учитывать какие-либо изменения в оцениваемом имуществе или рыночных условиях после даты вступления в силу, читателей предупреждают о необходимости полагаться на оценку после даты вступления в силу, указанной в настоящем отчете.
- Согласно ФСО №7 утвержденных Приказом Минэкономразвития России от 25.09.2014 г., №611 «При сборе информации об оцениваемом объекте недвижимости оценщик или его представитель проводит осмотр объекта оценки в период, возможно близкий к дате оценки, если в задании на оценку не указано иное. В случае не проведения осмотра оценщик указывает в отчете об оценке причины, по которым объект оценки не осмотрен, а также допущения и ограничения, связанные с не проведением осмотра.» Оценщик провел осмотр объекта оценки в период проведения работ. В связи с этим вводится допущение о идентичности состояния оцениваемых объектов на дату оценки и дату осмотра.
- Оцениваемые объекты имеют ограничение (обременение) права – доверительное управление, находятся на праве общей долевой собственности. Однако для целей данной оценки обременение и связанный с ним статус общей долевой собственности не учитывался и приравнен к праву собственности, в связи с «природой» данного обременения, которое является следствием нахождения имущества в собственности ЗПИФ. В случае продажи данного имущества оно передается покупателю без обременения в виде доверительного управления и на праве собственности. В связи с данными фактами обременение доверительное управление и статус общей долевой собственности не учитывались Оценщиком.
- Данные о балансовой стоимости на дату оценки не предоставлены Заказчиком, поскольку ЗПИФ не является юридическим лицом, в связи с чем, данные о

балансовой стоимости отсутствуют, однако, данный факт не влияет на справедливую стоимость объекта оценки.

## 4.2 Заявление о соответствии Оценщика и Исполнителя

### 4.2.1 Заявление оценщика

Оценщик удостоверяет, что на основании имевшейся в его распоряжении информации:

- Выполненный анализ, высказанные мнения и полученные выводы действительны исключительно в пределах, оговоренных в настоящем отчете допущений и ограничительных условий, и являются персональными, непредвзятыми, профессиональными анализом, мнением и выводами оценщика.
- Оценщик не имеет ни в настоящем, ни в будущем какого-либо интереса в отношении объекта оценки, а также не имеет личной заинтересованности и предубеждения в отношении вовлеченных в предполагаемую сделку сторон.
- Вознаграждение оценщика ни в коей мере не связано с объявлением заранее предопределенной стоимости или тенденцией в определении стоимости в пользу Заказчика или его клиента, с достижением заранее оговоренного результата или событиями, произошедшими в результате анализа, мнений или выводов, содержащихся в отчете.

### 4.2.2 Сведения о независимости юридического лица, с которым оценщик заключил трудовой договор

- Настоящим ООО «ОКБС» подтверждает полное соблюдение принципов независимости, установленных ст. 16 Федерального закона от 29.07.1998 N 135-ФЗ «Об оценочной деятельности в Российской Федерации».
- Общество с ограниченной ответственностью «ОКБС» подтверждает, что не имеет имущественного интереса в объекте оценки и (или) не является аффилированным лицом заказчика.
- Размер денежного вознаграждения за проведение оценки объекта оценки не зависит от итоговой величины стоимости объекта оценки, указанной в настоящем отчете об оценке.

### 4.2.3 Сведения о независимости оценщика

- Настоящим оценщик подтверждает полное соблюдение принципов независимости, установленных ст. 16 Федерального закона от 29.07.1998 N 135-ФЗ «Об оценочной деятельности в Российской Федерации», при осуществлении оценочной деятельности и составлении настоящего отчета об оценке.
- Оценщик В.Д. Филатов не является учредителем, собственником, акционером, должностным лицом или работником юридического лица - заказчика, лицом, имеющим имущественный интерес в объекте оценки. Оценщик не состоит с указанными лицами в близком родстве или свойстве.
- Оценщик В.Д. Филатов не имеет в отношении объекта оценки вещных или обязательственных прав вне договора и не является участником (членом) или кредитором юридического лица – заказчика, равно как и заказчик не является кредитором или страховщиком оценщика.




- Размер оплаты оценщику за проведение оценки объекта оценки не зависит от итоговой величины стоимости объекта оценки, указанной в настоящем отчете об оценке.

Оценщик

  
/В.Д. Филатов/

Генеральный директор  
ООО «ОКБС»

  
/В.Д. Филатов/  
12 августа 2024 года

## 5 ПРИМЕНЯЕМЫЕ СТАНДАРТЫ ОЦЕНОЧНОЙ ДЕЯТЕЛЬНОСТИ

Оценщик является Субъектом, действующим на территории Российской Федерации. В силу этого обстоятельства Оценщик обязан использовать стандарты в области оценочной деятельности, обязательные к применению на территории РФ.

Оценщик является членом СРО НП «Саморегулируемая организация Ассоциация Российских Магистров Оценки» (свидетельство №2860-12 от 11.07.2012 г.). В силу этого обстоятельства Оценщик обязан использовать стандарты СРО НП «Саморегулируемая организация Ассоциация Российских Магистров Оценки».

Настоящий Отчет составлен в полном соответствии со следующими стандартами и законодательными актами:

### 1) Стандарты оценки и законодательные акты, обязательные к применению в РФ:

Общие федеральные стандарты оценки, утвержденные Приказом Минэкономразвития России от 14.04.2022 №200:

- Федеральный стандарт оценки «Структура федеральных стандартов оценки и основные понятия, используемые в федеральных стандартах оценки (ФСО I)»;
- Федеральный стандарт оценки «Виды стоимости (ФСО II)»;
- Федеральный стандарт оценки «Процесс оценки (ФСО III)»;
- Федеральный стандарт оценки «Задание на оценку (ФСО IV)»;
- Федеральный стандарт оценки «Подходы и методы оценки (ФСО V)»;
- Федеральный стандарт оценки «Отчет об оценке (ФСО VI)».
- Федеральный стандарт оценки «Оценка недвижимости» (ФСО №7), утвержденным Приказом Минэкономразвития России от 25.09.2014 г. № 611
- Международными стандартами оценки Международного Комитета по стандартам оценки (седьмое издание 2005 г.).

### 2) Стандарты оценки, обязательные к применению оценщиками-членами СРО:

- Правила и стандарты СРО НП «Саморегулируемая организация Ассоциация Российских Магистров Оценки», утвержденные Решением Президиума НП "АРМО" от 16.01.2008 г. (<http://sroarmo.ru/standarty-i-pravila>).

### 3) Международные стандарты оценки

- Международный стандарт финансовой отчетности (IFRS) 13 «Оценка справедливой стоимости» (введен в действие на территории Российской Федерации Приказом Минфина России от 28.12.2015 № 217н)

Использование «Международных стандартов оценки» связано с тем, что перечисленные выше стандарты оценки, обязательные к применению при осуществлении оценочной деятельности в Российской Федерации определяют общие принципы оценки, а Международные стандарты определяют конкретные принципы оценки тех или иных видов собственности.

Возможность использования Международных стандартов оценки подтверждена ст. 7 Гражданского кодекса РФ «Гражданское законодательство и нормы международного

права», где указано, что «Общепризнанные принципы и нормы международного права и международные договоры Российской Федерации являются в соответствии с Конституцией Российской Федерации составной частью правовой системы Российской Федерации» и могут непосредственно применяться кроме случаев, когда из международного договора следует, что для его применения требуется издание внутригосударственного акта».

Согласно Указаниям Банка Центрального банка Российской Федерации (Банка России) от 25 августа 2015 года, №3758-у:

«Правила определения стоимости чистых активов должны соответствовать требованиям законодательства Российской Федерации, в том числе настоящего Указания и иных нормативных актов Банка России», а именно:

«1.3 Стоимость активов и величина обязательств определяются по справедливой стоимости в соответствии с Международным стандартом финансовой отчетности (IFRS) 13 "Оценка справедливой стоимости", введенным в действие на территории Российской Федерации приказом Министерства финансов Российской Федерации от 18 июля 2012 года N 106н "О введении в действие и прекращении действия документов Международных стандартов финансовой отчетности на территории Российской Федерации", зарегистрированным Министерством юстиции Российской Федерации 3 августа 2012 года N 25095 (Российская газета от 15 августа 2012 года), с поправками, введенными в действие на территории Российской Федерации приказом Министерства финансов Российской Федерации от 17 декабря 2014 года N 151н "О введении документов Международных стандартов финансовой отчетности в действие на территории Российской Федерации", зарегистрированным Министерством юстиции Российской Федерации 15 января 2015 года N 35544 ("Официальный интернет-портал правовой информации" ([www.pravo.gov.ru](http://www.pravo.gov.ru)), 15 января 2015 года), с учетом требований настоящего Указания.»

«1.4 Стоимость активов, в том числе определенная на основании отчета оценщика (далее – отчет оценщика), составленного в соответствии с требованиями Федерального закона от 29 июля 1998 года № 135-ФЗ «Об оценочной деятельности в Российской Федерации» определяется без учета налогов, которые уплачиваются в соответствии с законодательством Российской Федерации или иностранного государства при приобретении и реализации указанных активов.»

В связи с тем, что в Федеральном законе «Об оценочной деятельности в Российской Федерации» № 135 от 29 июля 1998 в текущей редакции отсутствует четкое определение понятия «справедливая стоимость», на основании Статьи 7 ФЗ № 135 «Об оценочной деятельности в Российской Федерации» от 29 июля 1998:

«В случае, если в нормативном правовом акте, содержащем требование обязательного проведения оценки какого-либо объекта оценки, либо в договоре об оценке объекта оценки (далее - договор) не определен конкретный вид стоимости объекта оценки, установлению подлежит рыночная стоимость данного объекта.

Указанное правило подлежит применению и в случае использования в нормативном правовом акте не предусмотренных настоящим Федеральным законом или стандартами оценки терминов, определяющих вид стоимости объекта оценки, в том числе терминов "действительная стоимость", "разумная стоимость", "эквивалентная стоимость", "реальная стоимость" и других.»

Оценщик вводит допущение о приравнивании понятий «справедливая стоимость» и «иная стоимость», как вывод приравнивает справедливую и рыночную стоимости.

## **6 ИНЫЕ СВЕДЕНИЯ, НЕОБХОДИМЫЕ ДЛЯ ПОЛНОГО И ДОСТАТОЧНОГО ПРЕДСТАВЛЕНИЯ РЕЗУЛЬТАТА ОЦЕНКИ**

В соответствии с положениями п. 11 ФСО VI в настоящем разделе приводятся иные сведения, необходимые, по мнению Оценщика, для полного и достаточного представления результата оценки (однозначного понимания сущности и содержания выполненного Оценщиком исследования и итоговой величины стоимости).

1. Расчеты выполнены в программе MS Excel версии 2016 с настройкой «по умолчанию» (программа хранит и выполняет вычисления с точностью 15 значащих цифр). Режим «заданную точность» не применялся (также обозначается как «точность как на экране» в других версиях MS Excel). В приведенных в настоящем Отчете таблицах отображаются числовые значения в объеме, комфортном для зрительного восприятия.

2. Используемые в расчетах справочные показатели, полученные из независимых источников (в частности, данные Банка России и других), могут отображаться на экране при обращении к сайтам (источникам, ссылки на которые приведены в тексте настоящего Отчета), а также при использовании сведений из того же источника, но опубликованных в другом издании (например, в Статистическом бюллетене Банка России) с меньшим числом значащих цифр (разрядов), чем данные, полученные из того же источника, но содержащиеся в загружаемых файлах формата MS Excel (\*.xlsx или \*.xls). В расчетах используются значения, приведенные в загруженных файлах, без округления.

3. Планы, схемы, чертежи и иные иллюстративные материалы, если таковые приведены в Отчете, призваны помочь пользователю Отчета получить наглядное представление об объекте оценки и не должны использоваться в каких-либо других целях (например, для расчета площади объекта недвижимости по его схеме).

4. В соответствии с требованиями п. 8 ФСО VI в приложении к Отчету приведены в том числе копии исходных документов, представленных Заказчиком (их графические изображения). На указанных копиях могут быть не видны (не полностью видны) следы заверения соответствующих материалов Заказчика, в т.ч. в связи с их предоставлением в электронном виде с подписью ЭЦП. При этом Оценщик гарантирует, что все материалы, предоставленные Заказчиком, были оформлены в соответствии с требованиями п. 13 ФСО III, их оригиналы хранятся в архиве Оценщика.

## 7 ОПИСАНИЕ ОБЪЕКТОВ ОЦЕНКИ

### 7.1 Перечень использованных при проведении оценки объектов оценки данных с указанием источников их получения

Оценщиком не проводилась техническая экспертиза объекта оценки и юридическая экспертиза прав на объекты оценки и соответствующих правовых документов.

Описание основных характеристик оцениваемых объектов составлено на основании обобщения данных из документов и материалов, предоставленных Заказчиком (приведены в Приложении настоящего Отчета «Копии документов, предоставленных Заказчиком»), в соответствии с перечнем, представленным в таблице ниже.

Таблица 7-1 Перечень документов, предоставленных Заказчиком по объектам оценки

№	Объект оценки	Кадастровый номер	Документы по объекту оценки, предоставленные Заказчиком	
1	Земельный участок	63:01:0637006:408	Выписка из Единого государственного реестра недвижимости об основных характеристиках и зарегистрированных правах на объект недвижимости	Выписка из ЕГРН 15.07.2024г. № КУВИ-001/2024-183265988

Профессиональное суждение Оценщика относительно качества использованной при проведении оценки информации (п. 10 ФСО III): использованная при проведении оценки информация удовлетворяет требованиям достоверности, надежности, существенности и достаточности.

*Источник информации: информация, предоставленная Заказчиком.*

## 7.2 Информация об имущественных правах и обременениях объектов оценки

Таблица 7-2 Информация об имущественных правах и обременениях объектов оценки

№	Объект оценки	Кадастровый номер	Зарегистрированное право	Правоудостоверяющие документы	Существующие ограничения/ обременения
1	Земельный участок	63:01:0637006:408	Долевая собственность	Выписка из ЕГРН 15.07.2024г. № КУВИ-001/2024-183265988	Доверительное управление

*Источник: Информация, предоставленная Заказчиком, согласно документам по перечню в п.б.1 «Перечень использованных при проведении оценки объекта оценки данных с указанием источников их получения» настоящего Отчета*

*Объекты оценки принадлежат на праве общей долевой собственности: Владельцы инвестиционных паев Закрытого паевого инвестиционного фонда рентный «Первый Рентный», данные о которых устанавливаются на основании данных лицевых счетов владельцев инвестиционных паев в реестре владельцев инвестиционных паев и счетов депо владельцев инвестиционных паев.*

Целью настоящей оценки является определение недвижимого имущества, составляющего активы Закрытого паевого инвестиционного фонда недвижимости.

К объектам оценки относятся объекты гражданских прав, в отношении которых законодательством Российской Федерации установлена возможность их участия в гражданском обороте. Объект недвижимости, оцениваемый в данном Отчете, может являться объектом оценки, так как относится к объектам гражданских прав.

Согласно Выписки из ЕГРН, оцениваемым правом является право общей долевой собственности. Право общей долевой собственности является частным случаем права собственности, регламентируемого статьей 209 части 1 Гражданского кодекса РФ.

Раздел имущества, составляющего паевой инвестиционный фонд, и выдел из него доли в натуре не допускаются. Понятие общей долевой собственности указано в статье 244 Гражданского кодекса РФ (ГК РФ), в соответствии с которой имущество, находящееся в собственности двух или нескольких лиц, принадлежит им на праве общей собственности. Распоряжение имуществом, находящимся в долевой собственности, осуществляется по соглашению всех ее участников, то есть, в данном случае, управляющей компанией, в соответствии с правилами доверительного управления. Однако в соответствии с пп. 14 ст. 13.2 ФЗ «Об инвестиционных фондах» (N 156-ФЗ от 29 ноября 2001 г. (в действующей редакции)) управляющая компания не вправе распоряжаться имуществом, переданным в оплату инвестиционных паев, за исключением случая включения такого имущества в состав паевого инвестиционного фонда или возврата лицу, передавшему указанное имущество в оплату инвестиционных паев.

Владение и пользование имуществом, находящимся в долевой собственности, осуществляются по соглашению всех ее участников, а при недостижении согласия - в порядке, устанавливаемом судом. Собственник, предоставляя свои полномочия по договору доверительного управления другому лицу, остается собственником, поскольку осуществление указанных полномочий происходит в его интересах. Доверительный управляющий лишен возможности управлять имуществом в своих интересах, как бы широки ни были его права, и подчинен воле собственника, направленной на получение разумной выгоды от использования его имущества.

Оцениваемые объекты недвижимости имеют ограничения (обременения) права - доверительное управление. Доверительное управление имуществом возникает одновременно с общей долевой собственностью владельцев инвестиционных паев на имущество, составляющее паевой фонд, и является обременением, подлежащим государственной регистрации. Правовое регулирование доверительного управления как вида обременения осуществляется Гражданским кодексом РФ. Доверительное управление имуществом заключается в том, что одна сторона передает другой имущество на определенный срок в доверительное управление, которая в свою очередь осуществляет управление этим имуществом в интересах учредителя управления. При продаже объектов, оцениваемое имущество будет передано новому собственнику без ограничений (обременений) прав, так как наличие обременения связано не с самим имуществом, а с его правообладателем, поэтому возможное обременение после продажи права общей долевой собственности в виде доверительного управления не учитывалось.

Так как предполагаемое использование результатов оценки - для расчета стоимости чистых активов Закрытого паевого инвестиционного фонда, то оценка производится без учета ограничений (обременений) прав, связанных с общей долевой собственностью и ограничением (обременением) права – доверительным управлением.

Какие-либо прочие ограничения (обременения) в отношении оцениваемых объектов недвижимости по состоянию на дату проведения оценки отсутствуют. Дальнейший расчет производился при условии, что объект оценки полностью свободен от каких-либо ограничений (обременений), а также то, что информация, представленная Заказчиком о наличии ограничений (обременений) права, характеризуется полнотой и достоверностью.

***Вывод: Оцениваемый земельный участок имеет категорию земель - земли населенных пунктов, вид разрешенного использования – Для многоквартирной застройки. Объект оценки находится на праве общей долевой собственности у владельцев инвестиционных паев Закрытого паевого инвестиционного фонда, имеет ограничение (обременение) – доверительное управление. Однако для целей данной оценки обременение и связанный с ним статус общей долевой собственности не учитывался и приравнен к праву собственности, в связи с «природой» данного обременения, которое является следствием нахождения имущества в собственности ЗПИФ. Дальнейший расчет производился при условии, что информация, представленная Заказчиком о наличии ограничений (обременений) права, характеризуется полнотой и достоверностью.***



### 7.3 Количественные и качественные характеристики объектов оценки

Таблица 7-3 Количественные и качественные характеристики объектов оценки

№	Объект права	Кадастровый номер	Площадь (кв. м.)	Категория земель	Разрешенное использование	Наличие зданий на территории
1	Земельный участок	63:01:0637006:408	9 314,00	Земли населенных пунктов	Многоквартирные дома свыше 3-х этажей со встроенными помещениями нежилого использования на нижних этажах, для многоквартирной застройки	нет
	<b>Итого:</b>		<b>9 314,00</b>			

Источник: Информация, предоставленная Заказчиком, согласно документам по перечню в п.б.1 «Перечень использованных при проведении оценки объекта оценки данных с указанием источников их получения» настоящего Отчета



Таблица 7-4 Данные кадастрового учета по объектам оценки, характеристика фактического использования

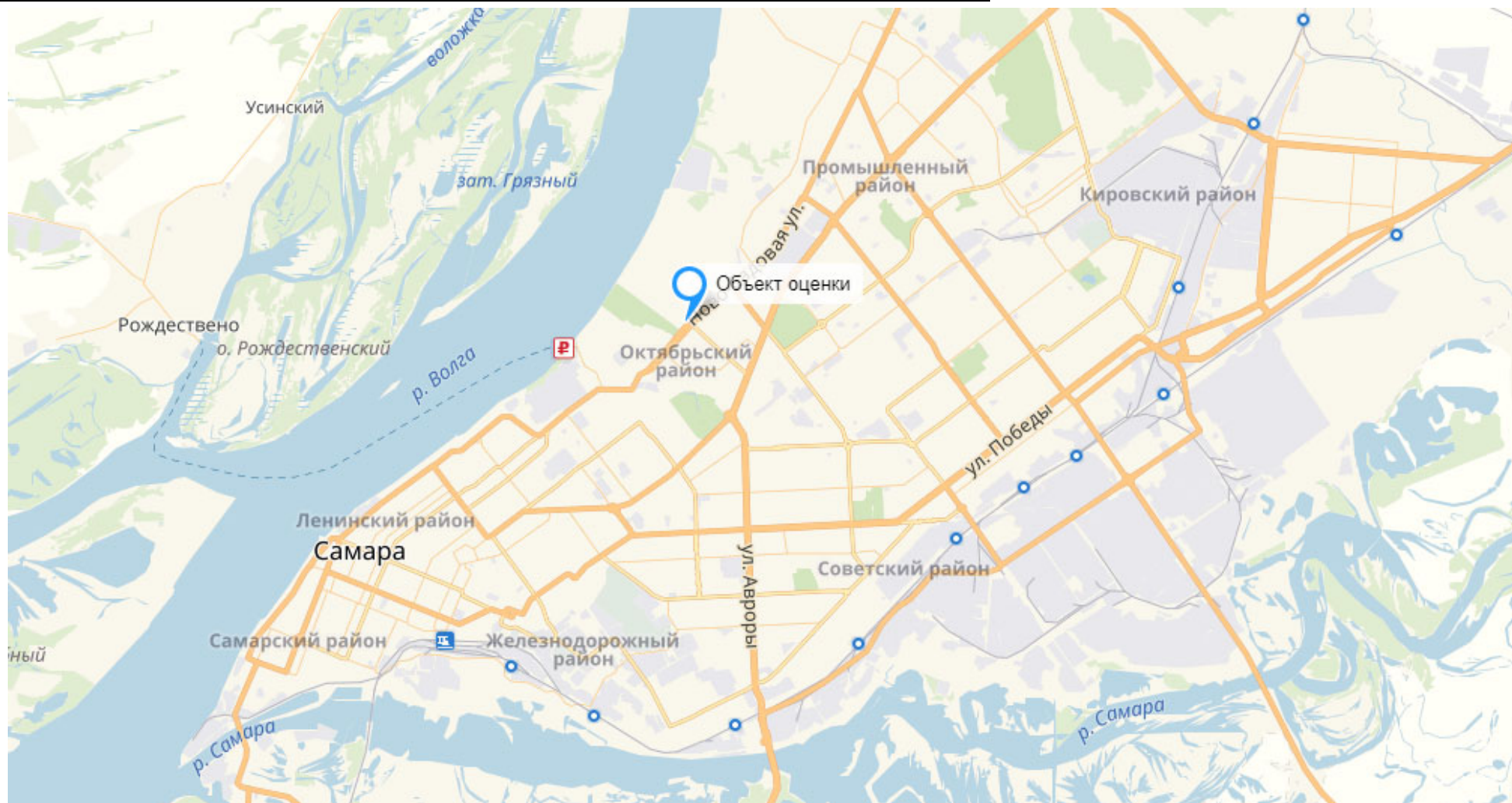
№	Объект оценки	Кадастровый номер	Кадастровая стоимость, действующая на период проведения оценки, руб.	Категория земель	Разрешенное использование
2	Земельный участок	63:01:0637006:408	66 082 923,14	Земли населенных пунктов	Многоквартирные дома свыше 3-х этажей со встроенными помещениями нежилого использования на нижних этажах, для многоквартирной застройки
		<b>Итого:</b>	<b>66 082 923,14</b>		

Источник: Информация, предоставленная Заказчиком, согласно документам по перечню в п.б.1 «Перечень использованных при проведении оценки объекта оценки данных с указанием источников их получения» настоящего Отчета, данные Публичной кадастровой карты Росреестра, ссылка: <http://pk5.rosreestr.ru/>

#### 7.4 Информация о местоположении объектов оценки

Объектом оценки является недвижимое имущество (Земельный участок общей площадью 9 314,00 кв.м. с кадастровым номером: 63:01:0637006:408) расположенное по адресу: РФ, Самарская область, г. Самара, Октябрьский район, ул. Ново-Садовая, участок №162 «А»

№	Объект права	Кадастровый номер	Площадь (кв. м.)	Категория земель	Разрешенное использование	Наличие зданий на территории	Адрес
1	Земельный участок	63:01:0637006:408	9 314,00	Земли населенных пунктов	Многоквартирные дома свыше 3-х этажей со встроенными помещениями нежилого использования на нижних этажах, для многоквартирной застройки	нет	Самарская область, г. Самара, Октябрьский район, ул. Ново-Садовая, участок № 162А



Участки 53.229381 50.175797

**Земельный участок 63:01:0637006:408**  
Самарская область, г. Самара, Октябрьский район, ул. Ново-Садовая, участок № 162А  
многоквартирные дома свыше 3-х этажей со встроенными помещениями нежилого использования на нижних этажах  
План ЗУ → План КК →

Информация	Услуги
Тип:	Объект недвижимости
Вид:	Земельный участок
Кадастровый номер:	63:01:0637006:408
Кадастровый квартал:	63:01:0637006
Адрес:	Самарская область, г. Самара, Октябрьский район, ул. Ново-Садовая, участок № 162А
Площадь уточненная:	9 314 кв. м
Статус:	Учтенный
Категория земель:	Земли населенных пунктов
Разрешенное использование:	многоквартирные дома свыше 3-х этажей со встроенными помещениями нежилого использования на нижних этажах
Форма собственности:	Частная собственность
Кадастровая стоимость:	66 082 923,14 руб.
дата определения:	01.01.2022
дата утверждения:	-
дата внесения сведений:	18.01.2023
дата применения:	01.01.2023



## Краткая информация о г. Самара

**Самара** (с 1935 по 1991 г. — Куйбышев) — город в Среднем Поволжье России, центр Поволжского экономического района и Самарской области, образует городской округ Самара. Город трудовой и боевой славы (2016).

Население — 1 163 399 чел. (2018), девятый по численности населения город России. В пределах агломерации (третьей по численности населения в России) проживает свыше 2,7 млн человек.

Расположен на левом низменном берегу Саратовского водохранилища напротив Самарской Луки, при впадении в неё рек Самары (отсюда название города) и Сока. Впервые название реки Самары упоминается в записках секретаря арабского посольства и путешественника Ахмеда ибн Фадлана (921 год) как «Самур».

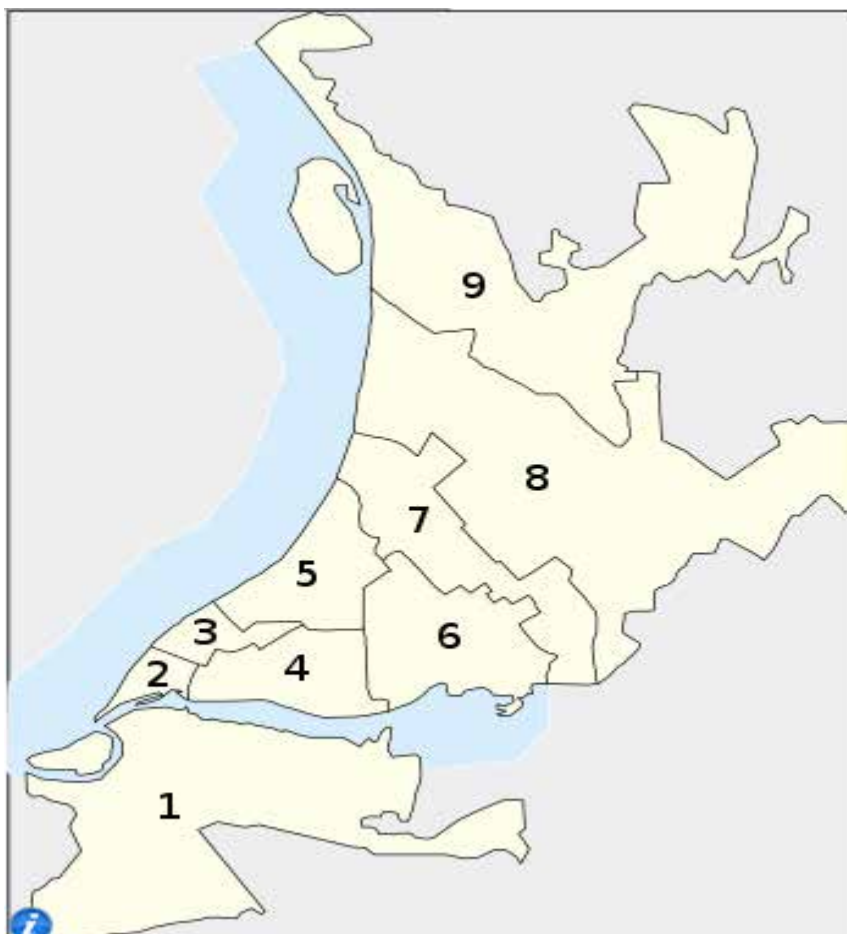
Крупный экономический, транспортный, научно-образовательный и культурный центр. Самара также представляет собой крупный центр машиностроения и металлообработки, металлургии, нефтеперерабатывающей, пищевой, а также космической и авиационной промышленности. В городе располагается более 150 крупных и средних промышленных предприятий.

## Административное деление

Город Самара разделён на девять внутригородских районов (в скобках указано число жителей):

- Куйбышевский район (87 202) Образован 10 августа 1943 года.
- Самарский район (30 827) Образован 7 августа 1956 года.
- Ленинский район (62 431) Основан в 1918 году, а сегодняшнее название получил в 1933 году.
- Железнодорожный район (92 384) Образован 11 декабря 1970 года.
- Октябрьский район (121 571) Образован в 26 августа 1939 г. Тогда он назывался Сталинским. Современное название район получил в январе 1962 года.
- Советский район (171 562) Образован 25 августа 1935 года решением Президиума Верховного Совета РСФСР.
- Промышленный район (276 581) Образован 5 апреля 1978 года.
- Кировский район (225 640) Образован 12 марта 1942 года Указом Президиума Верховного Совета РСФСР.
- Красноглинский район (95 201) Образован 22 февраля 1952 года.

### Административно-территориальное деление Самары



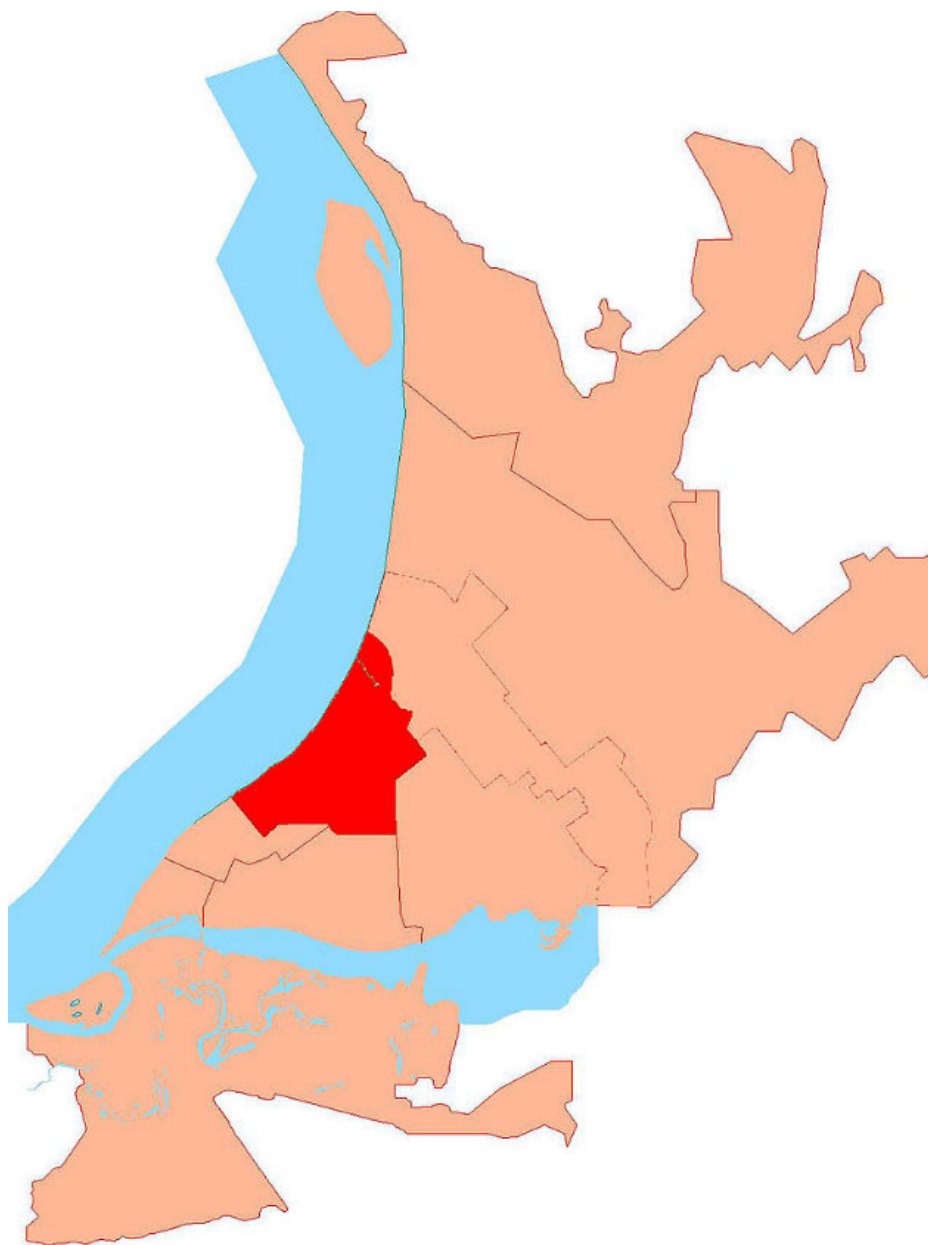
№ на карте	Название	Население	Код ОКАТО	Код ОКТМО
1	Куйбышевский район	↗87 202 <sup>[8]</sup>	36 401 378	36 701 315
2	Самарский район	↗30 827 <sup>[8]</sup>	36 401 388	36 701 335
3	Ленинский район	↘62 431 <sup>[8]</sup>	36 401 383	36 701 320
4	Железнодорожный район	↘92 384 <sup>[8]</sup>	36 401 364	36 701 305
5	Октябрьский район	↘121 571 <sup>[8]</sup>	36 401 385	36 701 325
6	Советский район	↘171 562 <sup>[8]</sup>	36 401 392	36 701 340
7	Промышленный район	↘276 581 <sup>[8]</sup>	36 401 386	36 701 330
8	Кировский район	↗225 640 <sup>[8]</sup>	36 401 368	36 701 310
9	Красноглинский район	↗95 201 <sup>[8]</sup>	36 401 373	36 701 305
	<b>итого, г. Самара</b>	↘1 163 399 <sup>[8]</sup>	36 401	36 701

Источник: <https://ru.wikipedia.org>,

## Октябрьский район

Октябрьский район — один из внутригородских районов города Самары.

Занимает центральное положение в городской застройке. Район занимает площадь 1610 га. Численность населения — 121 571 чел. (2018). Был переименован из Сталинского района в январе 1962 года.



В районе 72 учебных заведения, 52 учреждения здравоохранения, 14 учреждений культуры: библиотеки областного и районного масштаба, музеи, детские музыкальные школы и др.

Зарегистрировано более 4500 предприятий разных форм собственности. Основное промышленное производства: ЗАО «Самарский подшипниковый завод № 4»<sup>[2]</sup> (производство остановлено в 2007 году), ЗАО «Завод специальных подшипников».

Крупными производственными мощностями располагают АО «Сокол», ЗАО «Самарский авторемонтный завод», АО «Табачная фабрика», «Самарская» и др.

В районе 18 строительно-монтажных организаций, специализирующихся на строительстве и ремонте зданий, дорог, сантехнических работах. Четыре специализированных автотранспортных предприятия осуществляют пассажирские и грузовые перевозки. Район представлен телерадиовещательными, телефонными и почтовыми предприятиями. Наиболее крупные и значительные из них — ТК «СКАТ» и ГТРК «Самара», Государственное предприятие радиовещания и радиосвязи, Самарская междугородная телефонная станция.

Проектная деятельность представлена ООО «Технопроект Самара».

Создан районный общественный совет «Октябрьского района Самары», председатель Владимир Кошелев — известный предприниматель и общественно-политический деятель, глава строительной корпорации «Авиакор».

*Источник: <https://ru.wikipedia.org>*



### Краткое описание характеристик

№	Характеристика ЗУ	
1	Расположение участка	Самарская область, г. Самара, Октябрьский район, ул. Ново-Садовая, участок № 162А
<b>Качественные характеристики ЗУ:</b>		
1	Местоположение по отношению к автодорогам	Оцениваемый объект расположен на первой линии ул. Ново-садовая
2	Типичная застройка района	Зона застройки индивидуальными жилыми домами, домами среднеэтажной застройки
3	Плотность застройки территории	Ниже средней
4	Зона ПЗЗ	Р-1
5	Транспортная доступность	В 100 м расположена остановка общественного транспорта «ЦПКиО» (автобусы №№ 50, 61).
6	Инфраструктура района	В непосредственной близости от объекта оценки расположены: Центральный парк культуры и отдыха имени М. Горького, ГБУЗ СОКОБ им.Т.И.Ерошевского, Самарская городская детская больница № 2, Торговый центр - развлекательный центр МегаСити, Спортивный комплекс, бассейн Дельфин
7	Благоустройство территории	Прилегающая территория благоустроена, имеются асфальтированные подъездные пути
8	Инженерно-геологические условия	Рельеф участка ровный, спланированный. Строительство капитальных объектов на данном земельном участке возможно
9	Коммуникации	Коммуникации по границе участка, имеется возможность обеспечения подведения инженерными коммуникациями (отоплением, водоснабжением, канализацией, электроснабжением). Фактического подключения к коммуникациям нет.

***Вывод: Объект оценки располагается в Октябрьском районе г. Самара. К участку имеется асфальтированный подъезд. Оцениваемый объект расположен на улице Ново-Садовая улица — одна из главных магистралей города Самары, проходящая по территории Октябрьского и Промышленного районов. В непосредственной близости от объекта оценки расположены: Центральный парк культуры и отдыха имени М. Горького, ГБУЗ СОКОБ им.Т.И.Ерошевского, Самарская городская детская больница № 2, Торговый центр - развлекательный центр МегаСити, Спортивный комплекс, бассейн Дельфин.***

***Развитость инженерной инфраструктуры высокая, так как объект оценки расположен в черте города, то имеется возможность обеспечения подведения инженерными коммуникациями (отоплением, водоснабжением, канализацией, электроснабжением). Анализ района местоположения объекта оценки позволяет сделать вывод о достаточной инвестиционной привлекательности объекта оценки.***

### 7.5 Фотографии объекта оценки











## 8 АНАЛИЗ РЫНКА

При расчёте величины рыночной стоимости объекта оценки и в соответствии с законодательством, регулирующим оценочную деятельность, Оценщик провёл краткий анализ местоположения объекта оценки, политической и социально-экономической обстановки в регионе местоположения объекта оценки, анализ сегмента рынка объекта оценки и его ближайшего окружения.

Данный анализ проведён в целях дополнительного обоснования представленных в Отчёте об оценке расчётов и суждений.

### 8.1 Анализ влияния общей политической и социально-экономической обстановки в стране и регионе расположения объекта оценки на рынок оцениваемого объекта, в том числе тенденций, наметившихся на рынке, в период, предшествующий дате оценки

В первую очередь отметим, что Минэкономразвития оценило рост ВВП страны в годовом выражении в мае 2024 года в 4,5% после увеличения на 4,4% месяцем ранее. Также ведомство сообщило, что по итогам января-мая 2024 года ВВП вырос на 5%.

Далее проанализируем ситуацию в ключевых отраслях экономики и рассмотрим динамику основных макроэкономических показателей. Начнем анализ традиционно со статистики промышленного производства.

По данным Росстата, в мае 2024 года рост промышленного производства ускорился до 5,3% (здесь и далее: по сравнению с аналогичным периодом предыдущего года) после увеличения на 3,9% в апреле. По итогам января-мая 2024 года промпроизводство увеличилось на 5,2%.



Переходя к анализу динамики производства в разрезе сегментов, отметим, что в мае сегмент «Добыча полезных ископаемых» замедлил снижение до 0,3% после падения на 1,7% в апреле. В сегменте «Обрабатывающие производства» рост ускорился до 9,1% после увеличения на 8,3% месяцем ранее. Что касается сегмента «Электроэнергия, газ и пар», то здесь после снижения на 0,8% в апреле, выпуск в мае вернулся к росту, увеличившись на 4,2%.



В сегменте «Водоснабжение», в свою очередь, рост выпуска в мае ускорился до 5,4% после увеличения на 2,3% месяцем ранее.

#### Динамика сегментов промышленного производства, % изм. год к году

Период / сегмент	Добыча полезных ископаемых	Обрабатывающие производства	Электроэнергия, газ и пар	Водоснабжение
Февраль'24	+2,1	+13,5	+6,4	+6,0
Март'24	+0,4	+6,0	+4,1	+4,6
Апрель'24	-1,7	+8,3	-0,8	+2,3
Май'24	-0,3	+9,1	+4,2	+5,4
Январь-май'24	+0,2	+8,8	+3,9	+4,4

Таким образом, ускорению темпов роста совокупного индекса промышленного производства в мае способствовало улучшение динамики во всех сегментах. При этом в мае только сегмент **Добыча полезных ископаемых** оставался «в минусе», а по итогам пяти месяцев динамика всех сегментов положительная. Изменение выпуска в разрезе отдельных позиций представлено в следующей таблице:

Вид продукции	Январь-май 2024	Май 2024 / Май 2023	Январь-май 2024 / Январь-май 2023
Добыча угля, млн тонн	179,0	-2,2%	-0,2%
Природный газ, млрд м3	254,0	+10,9%	+9,1%
Сжиженный природный газ (СПГ), млн тонн	14,8	+2,9%	+4,5%
Мясо скота, млн тонн	1,5	+4,8%	+5,2%
Мясо домашней птицы, млн тонн	2,2	+3,8%	+1,0%
Рыба и рыбные продукты, млн тонн	1,8	+4,4%	+3,4%
Трикотажные и вязаные изделия, млн штук	85,2	+0,6%	+1,5%
Спецодежда прочая, млрд руб.	23,5	+15,9%	+17,0%
Кирпич керамический, млрд усл. ед.	2,1	-0,4%	+1,7%
Блоки и прочие сборные строительные изделия, млн м3	11,2	+4,8%	+3,9%
Цемент, млн тонн	23,2	+3,1%	+6,9%
Бетон товарный, млн м3	23,1	+5,1%	+7,5%
Прокат готовый, млн тонн	25,9	-0,9%	-2,8%
Трубы стальные, млн тонн	5,3	+0,1%	-4,4%
Автомобили легковые, тыс. штук	267,0	-2,1%	+66,6%
Автотранспортные грузовые средства, тыс. штук	73,5	+0,7%	+21,0%

В **добывающем секторе** в апреле продолжился рост объемов добычи **газа** и снижение добычи **угля**. Темп роста добычи **природного газа** несколько увеличился, что привело к ускорению добычи с начала года до 9,1% с 8,8% по итогам четырех месяцев. Производство **СПГ** увеличилось на 2,9% после роста на 2,8% месяцем ранее (за январь-май увеличение на 4,5% после роста на 4,9% в январе-апреле). В **продовольственном** сегменте динамика выпуска оказалась положительной, причем рост у мясной и рыбной продукции

оказался в диапазоне 3-5%. Наиболее сильный рост производства показало **мясо скота**, прибавив в мае 4,8%, в то время как выпуск **мяса домашней птицы** увеличился на 3,8%. По итогам пяти месяцев производство мяса скота также является лидером по темпам роста в продовольственном сегменте (+5,2%).

В легкой промышленности рост объемов производства **спецодежды** в мае замедлился до 15,9% после скачка на 27% в апреле, при этом с начала года рост составляет 17%. Динамика выпуска **стройматериалов** была преимущественно положительной, за исключением керамических кирпичей. При этом наиболее сильный рост показали объемы выпуска **бетона** (+5,1%) и **строительных блоков** (+4,8%). В то же время производство **кирпичей** сократилось на 0,4%. По итогам января-мая наиболее сильный рост выпуска отмечается у бетона (+7,5%), наиболее слабая динамика – у кирпичей (+1,7%).

Переходя к тяжелой металлургии, отметим, что снижение производства **готового проката** в апреле замедлилось до 0,9% после падения на 6% месяцем ранее, а положительная динамика выпуска **стальных труб** сменилась в мае незначительным увеличением на 0,1%. По итогам января-мая объемы производства готового проката и стальных труб снизились на 2,8% и 4,4% соответственно. При этом производство **легковых автомобилей** в мае снизилось на 2,1% после скачка в 2,3 раза месяцем ранее. В свою очередь, рост выпуска **грузовых авто** в мае составил слабые 0,7% после роста на 19,7% в апреле. По итогам января-мая рост производства грузовых автомобилей составил 21,0%, в то время как выпуск легковых авто вырос на 66,6%.

В конце июня Росстат опубликовал данные о сальдированном финансовом результате деятельности крупных и средних российских компаний (без учета финансового сектора) по итогам января-апреля 2024 года. Этот показатель составил 10,05 трлн руб., в то время как за аналогичный период 2023 года сопоставимый круг предприятий заработал 8,83 трлн руб. Таким образом, сальдированная прибыль увеличилась на 13,8%.

Показатель	bf.arsagera.ru	
	Январь-апрель 2024 г.	Справочно: Январь-апрель 2023 г.
Сальдированный финансовый результат, млрд руб.	+10 049,5	+8 827,1
Доля убыточных предприятий	29,9%	30,1%

Что касается доли убыточных организаций, то она сократилась на 0,2 п.п. по сравнению с аналогичным периодом предыдущего года до 29,9%. Динамика сальдированного результата в разрезе видов деятельности представлена в таблице ниже:



 Вид деятельности	Сальдированный результат в январе-апреле 2024 г., млрд руб.	Январь-апрель 2024 г. / Январь-апрель 2023 г.
Сельское, лесное хозяйство, охота, рыболовство и рыбоводство	+262,9	+29,0%
Добыча полезных ископаемых	+2 538,4	+58,5%
Обрабатывающие производства	+3 224,4	+4,6%
Обеспечение электроэнергией, газом и паром	+743,9	-7,8%
в т. ч. производство, передача и распределение электроэнергии	+620,3	-8,9%
Водоснабжение	+31,8	+7,2%
Оптовая, розничная торговля и ремонт	+466,2	-51,7%
Строительство	+242,0	+78,4
Транспортировка и хранение	+672,1	+28,2%
в т. ч. ж/д транспорт: пассажирские перевозки	+4,6	+50,1%
Почтовая связь и курьерская деятельность	-7,7	-
Информация и связь	+226,1	-21,1%
Гостиницы и предприятия общественного питания	+18,4	> в 2,6 раза

По итогам января-апреля 2024 года практически все представленные Росстатом виды деятельности, в продолжение тенденции I квартала текущего года, зафиксировали положительный сальдированный финансовый результат (далее – финрез). Убыточным оказался лишь сектор **Почтовая связь и курьерская деятельность**, финрез в котором составил -7,7 млрд руб. Что же касается динамики финреза по отраслям, то ситуация оказалась разнонаправленной. Среди отраслей, показавших рост финреза, выделяются **Гостиницы и предприятия общественного питания** (рост в 2,6 раза, вероятно, на фоне низкой базы прошлого года), **Строительство** (рост превысил 78%), а также **Добыча полезных ископаемых**, нарастившая свой финансовый результат на 58,5%. Что касается негативных моментов, то наиболее сильное снижение финреза в относительном выражении произошло в **Оптовой, розничной торговле и ремонте** (-51,7%). Кроме того, двузначное снижение финреза показал сегмент **Информация и связь** (-21,1%). Также умеренная отрицательная динамика наблюдается в **Обеспечении электроэнергией, газом и паром** (-7,8%), в том числе и в **Производстве, передачи и распределении электроэнергии** (-8,9%).

Переходя к банковскому сектору, отметим, что его чистая прибыль в мае 2024 года составила 255 млрд руб., что на 16% ниже результата апреля в 305 млрд руб. При этом прибыль оказалась на 6,6% ниже, чем в мае 2023 года (273 млрд руб.). По итогам января-мая 2024 года банковский сектор заработал 1,5 трлн руб. прибыли по сравнению с 1,4 трлн руб. годом ранее.

### Динамика финансового результата банковского сектора по месяцам



Банк России в обзоре ключевых тенденций мая отмечает, что темп роста **корпоративного портфеля** замедлился до 1,7% (или 1,3 трлн руб.) после 1,9% месяцем ранее. При этом по пояснениям ЦБ, на рост портфеля существенно повлиял крупный бридж-кредит, который был погашен в июне. Около четверти прироста рублевых кредитов пришлось на застройщиков в рамках проектного финансирования строительства жилья, в остальном рост был равномерно распределен по компаниям из разных отраслей. По состоянию на 1 июня объем корпоративного портфеля составил 78,4 трлн руб. При этом регулятор подчеркивает, что компании продолжают активно инвестировать даже в условиях сохранения жестких денежно-кредитных условий. Это объясняется значительным объемом госзаказов, а также высокой прибылью компаний из большинства секторов, что делает их менее чувствительными к росту процентных ставок и позволяет обслуживать кредиты.

Что касается **ипотечных кредитов**, то по предварительным данным, в мае их прирост ускорился до 1,7% после роста на 1,4% в апреле. Ипотеки было выдано на 546 млрд руб., что на 17% выше, чем месяцем ранее (466 млрд руб.). По данным ЦБ, выдачи в рамках программ господдержки выросли на 21% до 422 с 350 млрд руб., при этом их доля в общем объеме превышает 75%. По состоянию на 1 июня объем портфеля ипотечных кредитов составляет 19,2 трлн руб. Переходя к потребительскому кредитованию, отметим, что по предварительным данным его темп роста в мае ускорился до 2% после увеличения в апреле на 1,8%. С начала года прирост составил почти 8%, что в 1,5 раза выше, чем за аналогичный период предыдущего года. Такой рост может быть связан с увеличением доходов населения, благодаря которому сохраняется высокая потребительская активность. Частично ускорение потребительского кредитования в мае может быть связано с сезонными тратами на отпуск. По состоянию на 1 июня объем портфеля потребительских кредитов составил 14,7 трлн руб.

Также Банк России отметил, что объем вложений банковского сектора в облигации вырос на умеренные 100 млрд руб. В частности, вложения в долговые ценные бумаги по сравнению с апрелем практически не изменились и составили 0,1 трлн руб. При этом вложения в ОФЗ сократились на 140 млрд руб. за счет отрицательной переоценки из-за продолжающегося роста процентных ставок, а также частичной продажи на вторичных торгах. При этом Минфин в мае разместил ОФЗ на сумму около 88 млрд руб. после 272 млрд руб. месяцем ранее, причем вся сумма пришлось на бумаги с постоянным купонным доходом. Основными покупателями стали банки и некредитные финансовые организации.

Отметим также, что **средства юридических лиц** в мае сократились (на 1,3 трлн руб. или -2,2%) после значительного притока в апреле на 5%. По пояснениям Банка России, такой рост месяцем ранее носил временный характер и связан со смещением срока уплаты налогов за апрель и I квартал 2024 года на начало мая. Объем остатков средств компаний на счетах по состоянию на начало июня составил 54,6 трлн руб. Что же касается **средств населения**, то в мае продолжился их активный рост на фоне привлекательных ставок по депозитам (+1,3 трлн руб. или +2,6% после роста на 2,1% в апреле). На начало июня размер средств населения в банковской системе составил 49,2 трлн руб.

Переходя к динамике цен на потребительском рынке в июне 2024 года, отметим, что недельные темпы роста держались на уровне около 0,2%, однако в последнюю неделю месяца (с 25 июня по 1 июля) цены подскочили на 0,66% на фоне индексации тарифов ЖКХ в первый день июля. За весь июнь рост цен составил 0,64% (в июне прошлого года инфляция составила 0,37%). В годовом выражении по состоянию на 1 июля потребительские цены ускорили свой рост до 8,59% по сравнению с 8,30% на 1 июня. Напомним, что месяцем ранее Минэкономразвития заявляло, что инфляция в стране находится под действием разовых факторов, и на этом фоне пик годовой инфляции ожидается в июне-июле, а ее снижение начнется с августа-сентября.

#### Динамика инфляции по месяцам в 2023-2024 гг.



Месяц	2024	2023
Март	0,39%	0,37%
Апрель	0,50%	0,38%
Май	0,74%	0,31%
Июнь	0,64%	0,37%

Одним из ключевых факторов, влияющих на изменение потребительских цен, является динамика валютного курса. В июне 2024 года среднее значение курса доллара составило 87,8 руб. после 90,6 руб. месяцем ранее. При этом на конец месяца его значение составило 85,7 руб. после 89,8 руб. на конец апреля. Отметим, что в середине июня были введены санкционные ограничения в отношении Группы Московская Биржа, что привело к остановке биржевых торгов долларом США, евро и гонконгским долларом. В первые дни после введенных ограничений происходило временное резкое расширение спредов на покупку-продажу наличной и безналичной иностранной валюты, однако к концу месяца ситуация заметно нормализовалась. Банк России отмечает, что необходимость поиска новых контрагентов на валютном рынке и увеличение сроков прохождения платежей по внешнеторговым операциям привели к росту волатильности обменного курса. При этом сложности в большей степени затронули импортеров, испытывающих затруднения с внешними платежами. Объем продаж выручки со стороны экспортеров сохранялся стабильно высоким и составил \$14,6 млрд. Таким образом, укрепление курса рубля произошло в результате снижения спроса на иностранную валюту со стороны импортеров.

### Динамика официального курса доллара США в 2024 гг.



Месяц	Курс на начало, руб.	Курс на конец, руб.	Средний курс, руб.
Март'24	91,9	92,4	91,7
Апрель'24	92,4	91,8	93,0
Май'24	91,8	89,8	90,6
Июнь'24	89,8	85,7	87,8

В долгосрочной перспективе фундаментальная картина на валютном рынке должна определяться платежным балансом (в части потоков от торговли товарами и услугами, а также потоков капитала). В середине июня Банк России опубликовал предварительную оценку основных агрегатов платежного баланса страны по итогам мая 2024 года (а также уточнил оценку за январь-апрель 2024 года).

### Динамика отдельных показателей счета текущих операций, млрд долл. США



Показатель	Январь-май	Справочно:	Изменение
	2024 г.	Январь-май 2023 г.	
Счет текущих операций	38,1	21,0	+81,4%
Торговый баланс	56,0	47,6	+17,6%
Баланс услуг	-9,6	-13,2	-27,3%
Баланс первичных и вторичных доходов	-8,3	-13,5	-38,5%
	<b>1.06.24</b>	<b>1.06.23</b>	
Объем золотовалютных резервов ЦБ, \$ млрд	599,040	584,175	+2,5%

По данным ЦБ, профицит **счета текущих операций** платежного баланса в январе-мае 2024 года выросло на 81,4% по отношению к соответствующему периоду годом ранее до \$38,1 млрд на фоне расширения профицита **торгового баланса**, а также уменьшения дефицитов других статей счета текущих операций. При этом в мае профицит счета текущих операций составил \$5,1 млрд после \$7,1 млрд месяцем ранее. Как отмечает регулятор, это связано с некоторым увеличением дефицита баланса инвестиционных доходов прежде всего из-за объявления рядом крупных российских компаний дивидендов в мае. Величина профицита **торгового баланса** за январь-май увеличилась на 17,6% до \$56 млрд, за счет более значимого снижения импорта по сравнению с экспортом. Дефицит **баланса услуг** сократился на 27,3% до \$9,6 млрд за счет снижения импорта услуг по статье «Поездки» на фоне более слабого курса рубля, чем в соответствующем периоде годом ранее. Что касается баланса первичных и вторичных доходов, то его отрицательное сальдо упало на 38,5% до \$8,3 млрд в связи с уменьшением объема начисленных в пользу нерезидентов дивидендов, а также с сокращением исходящих личных трансфертов.

Также отметим, что объем **золотовалютных резервов** по состоянию на начало июня на годовом окне увеличился на 2,5% до \$599,0 млрд.

### Выводы:



- **ВВП в мае 2024 года превысил уровень прошлого года на 4,5% после роста на 4,4% в апреле. При этом по итогам января-мая 2024 года Минэкономразвития оценило увеличение ВВП страны на 5% к соответствующему периоду годом ранее;**
- **Промпроизводство в мае в годовом выражении выросло на 5,3% после увеличения на 3,9% месяцем ранее. За январь-май 2024 года рост промпроизводства составил 5,2%;**
- **Сальдированный финансовый результат нефинансовых организаций по итогам января-апреля 2024 года составил 10,05 трлн руб., увеличившись на 13,8% по сравнению с аналогичным периодом годом ранее;**
- **В банковском секторе прибыль в мае составила 255 млрд руб. после 305 млрд руб. за апрель. С начала 2024 года кредитные организации заработали 1,5 трлн руб. по сравнению с 1,4 трлн руб. годом ранее;**
- **На потребительском рынке в июне 2024 года цены выросли на 0,64% после увеличения на 0,74% в мае, при этом в годовом выражении по состоянию на 1 июля инфляция ускорилась до 8,59% после 8,30% месяцем ранее;**
- **Среднее значение курса доллара США в июне 2024 года снизилось до 87,8 руб. после 90,6 руб. месяцем ранее. При этом на конец месяца курс доллара снизился до 85,7 руб. на фоне снижения спроса на иностранную валюту со стороны импортеров;**
- **Сальдо счета текущих операций, согласно предварительной оценке, по итогам января-мая 2024 года составило \$38,1 млрд, продемонстрировав рост на 81,4% по отношению к аналогичному периоду предыдущего года, при этом положительное сальдо торгового баланса, являющееся основным компонентом счета текущих операций, увеличилось на 17,6% до \$56 млрд.**
- **Объем золотовалютных резервов по состоянию на 1 июня 2024 года на годовом окне увеличился на 2,5% до \$599,0 млрд.**

Источник: <https://bf.arsagera.ru/makropokazateli/makroobzor-dannye-za-iiun-2024>

## Анализ влияния общей политической и социально-экономической обстановки на рынок недвижимости

Россия – самая большая по площади территории страна в мире (17,1 млн. км<sup>2</sup>, примерно 1/8 часть суши), граничащая с 18 странами. Протяженность границ — около 61 тыс. км (36% сухопутных границ и 64% — морских). Россия располагает богатейшими природными ресурсами (пресная вода, черноземы, леса, природный газ, нефть, минералы, металлы), обладает мощнейшим научно-техническим и военным потенциалом, является мировым лидером в ядерной энергетике и технологиях, крупнейшей космической державой.

Это способствует развитию собственной экономики и экономических отношений со странами Европы, Азии, Африки и Латинской Америки, реализации различных совместных глобальных проектов. Являясь ключевым членом ведущих мировых политических и экономических организаций (ООН, БРИКС, ШОС, ВТО, МВФ), Россия – важнейший участник международных отношений.

### Основные экономические показатели России

(по данным Росстата)

зеленый – положительные показатели или динамика, красный - отрицательные показатели или динамика  
 (изменение в рублях в сопоставимых ценах)

№		21/20	22/21	23/22	Янв-апр 24/23
		+/- % г/г	+/- % г/г	+/- % г/г	+/- % г/г
1.	Валовой внутренний продукт (2023 г - 172,15 трлн. руб.)	+5,6	-1,2	+3,6	+5,4
2.	Инвестиции в основной капитал	+8,6	+6,7	+9,8	+14,5
3.	Реальные располагаемые денежные доходы населения (за вычетом выплат по кредитам и страховых)		-1,0	+5,4	+5,8

(изменение в рублях в сопоставимых ценах)

№		23/22	Янв-май 24/23
		+/- % г/г	+/- % г/г
4.	Выпуск товаров и услуг по базовым видам экономической деятельности	+5,1	+6,4
5.	Промышленное производство	+3,5	+5,2
6.	Продукция сельского хозяйства - <b>1 995,1</b> млрд руб.	-0,3	+1,2
7.	Строительство (объем СМР) – <b>4 974,7</b> млрд. руб.	+8,7	+4,6
8.	Введено в эксплуатацию общей площади зданий: - в том числе, жилых зданий и помещений – <b>43,8</b> млн. кв. м.	+7,5	+1,3
9.	Пассажирооборот транспорта общего пользования – <b>193,5</b> млрд. пасс-км.	+12,8	+9,4
10.	Грузооборот транспорта – <b>2 323,4</b> млрд. т-км.	-0,6	-0,2
11.	Оборот розничной торговли – <b>21 317,9</b> млрд. руб.	+6,4	+9,3
12.	Объем платных услуг населению – <b>6 811,5</b> млрд. руб.	+4,4	+4,0
13.	Оборот общественного питания – <b>1 284,9</b> млрд. руб.	+10,2	+5,1
14.	Инфляция, %		
	- промышленная	+4,0	+18,5
	- потребительская	+5,9	+7,8

(изменение в рублях)

		23/22г., %	Янв-апр 24/23. %
15.	Среднемесячная начисленная заработная плата работников организаций:		
	- номинальная	+14,1	+19,0
	- реальная (учитывает инфляцию)	+7,8	+10,5

(изменение в рублях в текущих ценах)

		Янв 24/23г., %	Март 24/23г., %
16.	Задолженность по кредитам физических лиц на <b>01.05.24</b> - в т.ч. задолженность по ипотечным жил. кредитам (доля – 54%)	+23,4	+22,6
17.	Задолженность организаций по кредитам и займам на <b>01.05.24</b>	+23,9	+20,9
18.	Международные резервы (ЗВР), на <b>21.06.24г.</b> : <b>593,1</b> млрд. долл. США	-1,7	+1,0
19.	Фонд национального благосостояния на <b>01.06.24г.</b> : <b>12,704</b> трлн. руб. (7,1 % от ВВП) или <b>141,5</b> млрд. долл. США	-11,8	+1,8
20.	Государственный внешний долг, на <b>01.06.24г.</b> <b>53,0</b> млрд. долл. США	0,0	-6,4

	Другие показатели	2022	01.04.2024
21.	Ключевая ставка ЦБ РФ с <b>18.12.23г.</b> , %	+8,5	+18,0
22.	Курс рубля к доллару США по данным <b>Московской биржи</b> на <b>04.07.2024</b>	58,95	87,95



Другие показатели		2022	01.04.2024
23.	Нефть Brent на 04.07.2024 (Urals – Brent *0,89)	85,99	87,13

### Состояние и перспективы российской экономики

В 1990-е годы интеграция России в западоцентричную мировую экономику и долларовую систему финансов привела к разорению ключевых отраслей российской экономики: станкостроения, машиностроения, судостроения, авиастроения и значительной зависимости страны от импорта продукции этих отраслей: станков и оборудования, машин, самолетов и судов, автотранспорта и сельхозтехники, приборов и электроники, а также комплектующих узлов и запасных частей к ним. В результате экономика стала критически зависимой от поставок всех видов импортных товаров как производственного, так и потребительского назначения. Вследствие этого, типичные для капиталистической системы экономические кризисы (2009, 2020 годов), а также геополитическая и экономическая блокада России со стороны США в течение последнего десятилетия оказывали непосредственное негативное влияние на российскую экономику, что вызвало нарушение хозяйственных связей, сдерживание промышленного производства, нестабильность внешнеторгового оборота, внутреннего товарооборота и объемов грузоперевозок, рост инфляции и снижение доходов, нестабильность спроса. Это потребовало изменения структуры экономики в пользу большего импортозамещения, переориентацию рынков и, как итог, привело к сдерживанию роста ВВП страны.

Тем не менее, весь 2023 год и первое полугодие 2024 года макроэкономические показатели России улучшались. Отмечен рост (в сопоставимых ценах) инвестиций в основные фонды, рост индексов промышленного производства, обрабатывающих производств, объемов строительства, пассажирооборота, обеспечения электроэнергией и водоснабжения, торговли, общественного питания, услуг населению, рост производства пищевых продуктов, одежды, электроники, мебели, что прямо или косвенно демонстрирует общую тенденцию восстановления экономического роста. Возросла средняя реальная заработная плата и реальные доходы населения. Восстановился потребительский спрос.

Однако, сохранились и отрицательные тенденции. Снижение курса рубля в 2023 году, вызванное усилением давления Запада и изменением в связи с этим логики российской внешней торговли, привело к росту цен импорта и потребительских цен. С целью сдерживания инфляции Банк России резко поднял ключевую ставку (до 16,0%), что значительно повысило стоимость кредитов для бизнеса и населения. Это привело к снижению физических объемов импорта, росту цен импортных товаров, комплектующих для производства и значительному росту промышленной инфляции (+18,5%). Это обусловило рост потребительской инфляции и сдерживание роста ВВП. Из-за низкой рентабельности и доходов выросли задолженности бизнеса и населения. Вместе с тем, рост цен импорта стимулирует внутреннее производство - наблюдается рост продукции электроники, машин и оборудования, автотранспорта, мебели и одежды, IT-отрасли.

В поддержку экономической стабильности Правительство России реализует комплексные федеральные программы развития перспективных направлений экономики, множество инфраструктурных проектов, принимает адресные меры финансовой поддержки населения с низкими доходами, а также производящих отраслей и отдельных ключевых предприятий. Господдержка и субсидирование льготной ипотеки положительно отразилась на объемах жилищного строительства, что поддерживало и развивало строительную и смежные со строительством отрасли, обновляло жилищный фонд. Это усилило роль кредита, как инструмента повышения деловой активности населения и бизнеса, но привело к росту цен недвижимости и к высокой кредитной нагрузке.

Ресурсные возможности России (кадровые, научные, энергетические, сырьевые), сплоченное государство, обеспечивающее национальную безопасность и внутреннюю стабильность, низкая экономическая база и перспективы развития территорий и инфраструктуры дают все возможности, чтобы сохранять финансовую стабильность, совершенствовать отраслевую структуру экономики, обеспечивать неуклонный рост выпуска продукции и услуг, развивать спрос. Сокращение импортозависимости и большая автономизация российской экономики в условиях ограниченности мировых природных ресурсов и риска кризиса долларовой системы финансов, а также высокая емкость рынков России и ближнего зарубежья, позволяют выгодно для интересов страны рационализировать отраслевую структуру, развивать машиностроение, станкостроение, судостроение, авиастроение, обеспечить стабильность роста доходов бизнеса и населения, устойчивость и активность на всех рынках, включая рынок недвижимости.

### Тенденции на рынке недвижимости

За период январь – декабрь 2023 года в среднем по РФ отмечен рост цен недвижимости:

- новых квартир - на 14,4%,
- квартир вторичного рынка – на 13,4%,
- индивидуальных домов – на 14,3%,
- земельных участков для жилищного строительства – на 9,2%.
- торговых помещений и зданий – на 8,1%,
- административных помещений и зданий – на 7,1%,
- складских помещений и зданий – на 11,3%,
- производственных помещений и зданий – на 7,0%.

По данным Росреестра, за январь-март 2024 года заключено 179 687 договоров участия в долевом строительстве нового жилья, что на 10 % больше, чем за тот же период 2023 года.

Рост рынка новостроек был обусловлен началом восстановления роста экономики и доходов населения, льготными ипотечными программами, долгосрочными программами комплексного развития территорий и программами строительства новой инженерной инфраструктуры на фоне обесценивания рубля и общего роста цен практически на все товары.



Рынок вторичного жилья в части спроса и ценообразования ориентируется на рынок новостроек и также растёт. Вместе с тем, отмечается тренд на отставание от «первички» в связи с тем, что основная масса потенциальных покупателей (в основном это молодежь) больше ориентируется на новое жильё с привлечением государственных ипотечных программ. Кроме того, здания старой постройки часто устарели в части архитектуры и планировки, в части функциональных свойств, подверглись неустраняемому физическому износу, что естественно отражается в снижении спроса на квартиры старого фонда.

Рынок коммерческой недвижимости достаточно стабилен, однако низкоактивен по причине пока еще низкой активности предпринимательства. Вместе с тем, на фоне структурных изменений в экономике и роста макроэкономических показателей наблюдается активизация рынка в отраслях импортозамещения. Остается стабильно активным рынок складской недвижимости. С восстановлением экономической стабильности восстановилась и развивается розничная торговля, сфера общественного питания, сфера бытовых услуг.

Рынок земельных участков достаточно стабилен и развивается в категории земель населенных пунктов: для жилищного строительства: многоквартирного строительства, индивидуального жилья, дачного и садового строительства. Востребованы земли на узловых местах: для розничной торговли, для автосервиса, для сетевых автозаправок, в пригородах - для качественных современных складов. Эти направления бизнеса недостаточно развиты и имеют большую перспективу. Участки для других целей пока мало востребованы, за исключением участков, выбранных для комплексного развития территорий в рамках реализации государственных программ развития. Ожидают своей перспективы участки в пригородах, обеспеченные энергией и другими коммуникациями, для размещения промышленного и сельскохозяйственного производства, крупных логистических центров.

#### Перспективы рынка недвижимости

1. Большая территория страны, полная обеспеченность энергией, всеми необходимыми минералами и ресурсами дают несравнимую с другими странами возможность инвестирования и развития энергоёмких производств, промышленности стройматериалов, строительства жилья, складов, объектов торговли и сферы услуг, коммунальных и других вспомогательных зданий, инженерной инфраструктуры и транспортных коммуникаций.

По мере развития общества, экономики, рынка недвижимости и строительных технологий предъявляются повышенные требования к качеству строительства, к функциональным и эксплуатационным свойствам зданий, к инженерной инфраструктуре и благоустройству населенных пунктов. Коррекция и баланс цен способствуют здоровой конкуренции на рынке, повышению качества строительных материалов, качества строительства и степени готовности объектов, сдаваемых в эксплуатацию, а рост цен недвижимости стимулирует деловую и инвестиционную активность.

Активное участие государства в формировании сбалансированной отраслевой структуры экономики, менее зависимой от внешних рисков, позволило перейти к стабильному росту доходов, к восстановлению деловой активности, восстановлению спроса на новые и реконструированные объекты недвижимости. Востребованы комфортабельные квартиры и индивидуальные жилые дома, обеспеченные развитой социальной и инженерной инфраструктурой, с возможностью онлайн-работы и полноценного отдыха, уличных прогулок и занятий спортом.

Ситуация с быстрым распространением пандемии и закрытием границ стран в 2020 году, геополитические противоречия и конфликты показали большие перспективы развития внутреннего туризма, индустрии краткосрочного отдыха выходного дня, водного отдыха и спорта, что влечёт за собой развитие и строительство качественной отечественной рекреационной инфраструктуры (гостиницы, дома отдыха и санатории, пляжи, аквапарки и аттракционы, внутренние дороги, придорожный и прибрежный сервис, рекреационное благоустройство и инфраструктура населенных пунктов).

2. На протяжении последних тридцати лет инвестиции в недвижимость были и остаются одним из самых выгодных вариантов сохранения и накопления средств, превышая темпы роста цены золота за этот же период почти вдвое. Это тем более актуально на фоне волатильности рубля, его девальвации и высокой вероятности дефолта США и, как следствие, кризиса мировой экономики.
3. В такой ситуации приобретение качественной и перспективной недвижимости является хорошим способом улучшения жилищных условий, улучшения условий своего бизнеса, сохранения и накопления средств. Это: комфортабельные квартиры («первичка» и качественная капитальная «вторичка» в административных и исторических центрах, в новых развитых экологически чистых районах), капитальные индивидуальные дома в городе и пригороде со всей инфраструктурой, перспективная коммерческая недвижимость (торговые помещения, помещения для общественного питания и бытовых услуг в узловых территориальных зонах развивающихся городов, склады с развитой инфраструктурой, энергетически обеспеченные цеха и комплексы, объекты рекреационного назначения, туристического сервиса и бизнеса развлечений), а также перспективные земельные участки под строительство вышеуказанных объектов.

#### Источники:

1. Социально-экономическое положение России <https://rosstat.gov.ru/storage/mediabank/osn-05-2024.pdf>,
2. <https://cbr.ru/key-indicators/> <http://www.cbr.ru/statistics/macro.htm#vsv/>,
3. <https://rosreestr.gov.ru/open-service/statistika-i-analitika/statisticheskaya-otchetnost/>,
4. <https://ria.ru/20240110/ospdolo-1920410931.html?m=1>.

Анализ подготовлен специалистами СтатРиэлт и основан на последних официальных данных по состоянию на 05.07.2024 года. Анализ может быть использован подписчиками как частично от имени подписчиков, так и полностью со ссылкой на СтатРиэлт.

Если Вы обнаружили ошибки в тексте, просим сообщить на почту: [statrielt@bk.ru](mailto:statrielt@bk.ru).

Приложение 1

Рентабельность проданных товаров, продукции, работ, услуг и активов организаций по видам экономической деятельности в 1 кв. 2024 года, % (<https://rosstat.gov.ru/storage/mediabank/osn-04-2024.pdf> - по регионам).

Количество зарегистрированных договоров участия в долевом строительстве по данным <https://rosreestr.gov.ru/>

№		Количество зарегистрированных договоров участия в долевом строительстве			Количество зарегистрированных договоров участия в долевом строительстве, которыми предусмотрена обязанность участника долевого строительства внести денежные средства на счета эскроу		
		Янв-март 2023	Янв-март 2024	динамика	Янв-март 2023	Янв-март 2024	динамика
1	<b>Российская Федерация</b>	<b>163 140</b>	<b>179 687</b>	<b>1,10</b>	<b>147 133</b>	<b>168 435</b>	<b>1,14</b>
2	<b>Всего по Центральному ФО</b>	<b>52 721</b>	<b>59 762</b>	<b>1,13</b>	<b>46 794</b>	<b>54 720</b>	<b>1,17</b>
3	Белгородская область	289	328	1,13	263	328	1,25
4	Брянская область	440	547	1,24	383	520	1,36
5	Владимирская область	469	653	1,39	341	637	1,87
6	Воронежская область	2 098	2 566	1,22	1 891	2 256	1,19
7	Ивановская область	533	727	1,36	478	525	1,10
8	Калужская область	585	555	0,95	527	520	0,99
9	Костромская область	311	270	0,87	304	268	0,88
10	Курская область	296	365	1,23	292	361	1,24
11	Липецкая область	300	579	1,93	295	579	1,96
12	Московская область	13 203	16 826	1,27	10 413	13 564	1,30
13	Орловская область	514	322	0,63	468	314	0,67
14	Рязанская область	1 356	1 615	1,19	1 253	1 552	1,24
15	Смоленская область	463	664	1,43	424	640	1,51
16	Тамбовская область	430	406	0,94	429	405	0,94
17	Тверская область	713	714	1,00	700	700	1,00
18	Тульская область	1 180	1 682	1,43	1 123	1 658	1,48
19	Ярославская область	1 024	855	0,83	932	781	0,84
20	Москва	28 517	30 088	1,06	26 278	29 112	1,11
21	<b>Всего по Северо-Западному ФО</b>	<b>22 333</b>	<b>23 930</b>	<b>1,07</b>	<b>18 335</b>	<b>22 633</b>	<b>1,23</b>
22	Республика Карелия	451	351	0,78	439	346	0,79
23	Республика Коми	476	138	0,29	476	138	0,29
24	Архангельская область	932	1 041	1,12	704	1 031	1,46
25	Ненецкий АО	0	0		0	0	
26	Вологодская область	668	543	0,81	628	539	0,86
27	Калининградская область	1 202	1 648	1,37	1 124	1 618	1,44
28	Мурманская область	0	6		0	1	
29	Новгородская область	249	232	0,93	249	232	0,93
30	Псковская область	460	422	0,92	451	422	0,94
31	Санкт-Петербург	12 855	14 601	1,14	9 910	13 703	1,38
32	Ленинградская область	5 040	4 948	0,98	4 354	4 603	1,06

33	<b>Всего по Южному ФО</b>	<b>20 771</b>	<b>25 998</b>	<b>1,25</b>	<b>19 610</b>	<b>23 817</b>	<b>1,21</b>
34	Республика Адыгея	391	1 091	<b>2,79</b>	317	1 042	<b>3,29</b>
35	Республика Калмыкия	71	87	<b>1,23</b>	49	57	<b>1,16</b>
36	Краснодарский край	13 392	14 266	<b>1,07</b>	13 282	14 145	<b>1,06</b>
37	Астраханская область	528	1 255	<b>2,38</b>	515	1 247	<b>2,42</b>
38	Волгоградская область	1 739	1 575	<b>0,91</b>	1 577	1 528	<b>0,97</b>
39	Ростовская область	3 681	4 940	<b>1,34</b>	3 482	4 819	<b>1,38</b>
40	Республика Крым	818	2 435	<b>2,98</b>	266	634	<b>2,38</b>
41	Севастополь	151	349	<b>2,31</b>	122	345	<b>2,83</b>
42	<b>Всего по Северо-Кавказскому ФО</b>	<b>3 946</b>	<b>4 665</b>	<b>1,18</b>	<b>3 630</b>	<b>4 016</b>	<b>1,11</b>
43	Республика Дагестан	132	294	<b>2,23</b>	53	5	<b>0,09</b>
44	Республика Ингушетия	2	23	<b>11,50</b>	2	0	-
45	Кабардино-Балкарская Республика	106	323	<b>3,05</b>	36	92	<b>2,56</b>
46	Карачаево-Черкесская Республика	10	49	<b>4,90</b>	10	49	<b>4,90</b>
47	Республика Северная Осетия - Алания	731	156	<b>0,21</b>	642	150	<b>0,23</b>
48	Чеченская Республика	13	22	<b>1,69</b>	5	9	<b>1,80</b>
49	Ставропольский край	2 952	3 798	<b>1,29</b>	2 882	3 711	<b>1,29</b>
50	<b>Всего по Приволжскому ФО</b>	<b>24 333</b>	<b>23 152</b>	<b>0,95</b>	<b>22 706</b>	<b>22 384</b>	<b>0,99</b>
51	Республика Башкортостан	3 387	3 835	<b>1,13</b>	2 949	3 656	<b>1,24</b>
52	Республика Марий Эл	530	675	<b>1,27</b>	529	675	<b>1,28</b>
53	Республика Мордовия	259	196	<b>0,76</b>	259	196	<b>0,76</b>
54	Республика Татарстан	3 810	4 232	<b>1,11</b>	3 385	3 746	<b>1,11</b>
55	Удмуртская Республика	2 028	1 887	<b>0,93</b>	2 028	1 887	<b>0,93</b>
56	Чувашская Республика - Чувашия	1 508	1 125	<b>0,75</b>	1 507	1 125	<b>0,75</b>
57	Кировская область	771	758	<b>0,98</b>	722	757	<b>1,05</b>
58	Нижегородская область	3 042	2 083	<b>0,68</b>	2 692	2 054	<b>0,76</b>
59	Оренбургская область	670	812	<b>1,21</b>	670	812	<b>1,21</b>
60	Пензенская область	2 066	1 699	<b>0,82</b>	2 010	1 666	<b>0,83</b>
61	Пермский край	2 410	2 390	<b>0,99</b>	2 395	2 388	<b>1,00</b>
62	Самарская область	1 721	2 219	<b>1,29</b>	1 547	2 186	<b>1,41</b>
63	Саратовская область	1 005	420	<b>0,42</b>	887	415	<b>0,47</b>
64	Ульяновская область	1 126	821	<b>0,73</b>	1 126	821	<b>0,73</b>
65	<b>Всего по Уральскому ФО</b>	<b>16 365</b>	<b>18 142</b>	<b>1,11</b>	<b>15 823</b>	<b>17 828</b>	<b>1,13</b>
66	Курганская область	479	405	<b>0,85</b>	479	405	<b>0,85</b>
67	Свердловская область	7 566	8 510	<b>1,12</b>	7 111	8 216	<b>1,16</b>
68	Тюменская область	5 588	6 191	<b>1,11</b>	5 550	6 173	<b>1,11</b>
69	Ханты-Мансийский АО - Югра	889	764	<b>0,86</b>	889	764	<b>0,86</b>
70	Ямало-Ненецкий АО	124	258	<b>2,08</b>	124	258	<b>2,08</b>
71	Челябинская область	1 719	2 014	<b>1,17</b>	1 670	2 012	<b>1,20</b>
72	<b>Всего по Сибирскому ФО</b>	<b>16 237</b>	<b>16 069</b>	<b>0,99</b>	<b>14 402</b>	<b>15 544</b>	<b>1,08</b>
73	Республика Алтай	99	45	<b>0,45</b>	99	45	<b>0,45</b>
74	Республика Тыва	159	1 150	<b>7,23</b>	146	1 150	<b>7,88</b>
75	Республика Хакасия	504	285	<b>0,57</b>	495	284	<b>0,57</b>



76	Алтайский край	1 831	1 612	<b>0,88</b>	1 710	1 595	<b>0,93</b>
77	Красноярский край	2 538	1 762	<b>0,69</b>	2 329	1 747	<b>0,75</b>
78	Иркутская область	2 419	1 236	<b>0,51</b>	2 316	1 193	<b>0,52</b>
79	Кемеровская область - Кузбасс	801	979	<b>1,22</b>	787	968	<b>1,23</b>
80	Новосибирская область	7 051	7 921	<b>1,12</b>	5 777	7 511	<b>1,30</b>
81	Омская область	500	608	<b>1,22</b>	417	584	<b>1,40</b>
82	Томская область	335	471	<b>1,41</b>	326	467	<b>1,43</b>
83	<b>Всего по Дальневосточному ФО</b>	<b>6 434</b>	<b>7 889</b>	<b>1,23</b>	<b>5 833</b>	<b>7 413</b>	<b>1,27</b>
84	Республика Бурятия	735	816	<b>1,11</b>	654	791	<b>1,21</b>
85	Республика Саха (Якутия)	733	676	<b>0,92</b>	604	517	<b>0,86</b>
86	Забайкальский край	253	332	<b>1,31</b>	253	332	<b>1,31</b>
87	Приморский край	2 365	3 452	<b>1,46</b>	2 143	3 184	<b>1,49</b>
88	Хабаровский край	1 187	1 519	<b>1,28</b>	1 018	1 495	<b>1,47</b>
89	Еврейская АО	0	0		0	0	
90	Амурская область	766	672	<b>0,88</b>	766	672	<b>0,88</b>
91	Камчатский край	0	44		0	44	
92	Магаданская область	2	0	-	2	0	-
93	Чукотский АО	0	0		0	0	
94	Сахалинская область	393	378	<b>0,96</b>	393	378	<b>0,96</b>
95	<b>Всего по территориальным органам в новых субъектах РФ</b>	<b>0</b>	<b>80</b>		<b>0</b>	<b>80</b>	
96	Донецкая Народная Республика	0	80		0	80	
97	Запорожская область	0	0		0	0	
98	Луганская Народная Республика	0	0		0	0	
99	Херсонская область	0	0		0	0	

<https://statrielt.ru/statistika-rynka/pokvartalnaya-statistika/108-arkhiv-analiz-obshchej-politicheskoy-i-sotsialno-ekonomicheskoy-obstanovki/2323-arkhiv-pdf-analiz-obshchej-politicheskoy-i-sotsialno-ekonomicheskoy-obstanovki>

## 8.2 Анализ сегмента рынка объектов оценки, а также других внешних факторов, не относящихся непосредственно к объектам оценки, но влияющих на их стоимость

### 8.2.1 Определение сегмента рынка объектов оценки

Рынок недвижимости состоит из различных частей или сегментов. Таким образом, сегментирование представляет собой процедуру разделения рынка недвижимости и классификацию объектов, входящих в его состав. В нижеследующей таблице представлены основные критерии и сегменты рынка недвижимости.



### Подробное сегментирование земельного рынка:

Показатель	Характеристика	Описание
Вид права пользования земельным участком	<ul style="list-style-type: none"> <li>• право собственности;</li> <li>• право краткосрочной аренды (от 1 года до 5 лет);</li> <li>• право долгосрочной аренды (от 5 лет до 49 лет)</li> </ul>	Право пользования землей определяет операции на рынке недвижимости, анализируя земельный участок и рынок в целом, необходимо учитывать возможность развития земельного участка, делая акцент на этой характеристике недвижимости.
Местоположение и окружение	<ul style="list-style-type: none"> <li>• в непосредственной близости от автомобильных магистралей;</li> <li>• в непосредственной близости от жилой застройки;</li> <li>• в непосредственной близости от промышленного предприятия;</li> <li>• другое окружение.</li> </ul>	Для земельных участков коммерческого назначения наиболее важное значение имеют: близость жилой и общественно-деловой застройки, расположение относительно автодорог, транспортная доступность.
Размер земельного участка	<ul style="list-style-type: none"> <li>• до 100 сот.;</li> <li>• от 100 до 250 сот.;</li> <li>• от 250 до 500 сот.;</li> <li>• от 500 до 1 000 сот.;</li> <li>• свыше 1 000 сот.</li> </ul>	Удельная стоимость земельных участков под коммерческую застройку меньшей площади стоит дороже, чем крупных участков
Наличие подведенных к земельному участку коммуникаций	<ul style="list-style-type: none"> <li>• газоснабжение;</li> <li>• электроснабжение;</li> <li>• теплоснабжение;</li> <li>• водоснабжение;</li> <li>• канализация.</li> </ul>	Участки на хорошо освоенных земляотводах ценятся значительно дороже.
Вид разрешенного использования	<ul style="list-style-type: none"> <li>• земельные участки, предназначенные для размещения домов многоэтажной жилой застройки;</li> <li>• земельные участки, предназначенные для размещения домов индивидуальной жилой застройки;</li> <li>• земельные участки, предназначенные для размещения гаражей и автостоянок;</li> <li>• земельные участки, находящиеся в составе дачных, садоводческих и огороднических объединений;</li> <li>• земельные участки, предназначенные для размещения объектов торговли, общественного питания и бытового обслуживания;</li> <li>• земельные участки, предназначенные для размещения гостиниц;</li> <li>• земельные участки, предназначенные для размещения административных и офисных зданий, объектов образования, науки, здравоохранения и социального обеспечения, физической культуры и спорта, культуры, искусства, религии;</li> <li>• земельные участки, предназначенные для размещения объектов рекреационного и лечебно-оздоровительного назначения;</li> <li>• земельные участки, предназначенные для размещения производственных и административных зданий, строений, сооружений промышленности, коммунального хозяйства, материально-технического, продовольственного снабжения, сбыта и заготовок;</li> <li>• иные виды разрешенного использования.</li> </ul>	Обусловлено инвестиционной привлекательностью земли и возможностью дальнейшего развития территорий потенциальными инвесторами и девелоперами. Вид разрешенного использования важен при анализе аналогов и выработке решения о наиболее эффективном использовании конкретного земельного участка.

*Таким образом, принимая во внимание местоположение, категорию, разрешенное использование и фактическое использование объектов оценки, оцениваемый земельный участок по происхождению является естественной недвижимостью, по назначению*

*относится к коммерческой недвижимости, оцениваемый объект не используется и по типу использования является инвестиционной недвижимостью, находящейся на городской территории.*

### **8.3 Обзор основных тенденций сегмента рынка объектов оценки**

#### **КРАТКОЕ ОПИСАНИЕ САМАРСКОЙ ОБЛАСТИ**

Самарская область — субъект Российской Федерации, входит в состав Приволжского федерального округа. Административный центр — город Самара.

Граничит на западе с Саратовской и Ульяновской областями, на юго-востоке с Оренбургской областью, на севере с Республикой Татарстан, а также на юге с Казахстаном в единственной точке. Из-за близости Западно-Казахстанской области Казахстана часть Большечерниговского района имеет статус приграничной территории.

Образована 14 мая 1928 года как Средневожская область. В 1929 году переименована в Средневожский край, в 1935 году — в Куйбышевский край. В период с 5 декабря 1936 года по 25 января 1991 года называлась Куйбышевской областью.

Область расположена в юго-восточной части европейской территории России, в среднем течении Волги, по обеим её сторонам. Это пятый по площади регион Поволжья — занимает территорию площадью 53,6 тыс. км<sup>2</sup>, что составляет 0,31 % территории России. Область протянулась с севера на юг на 335 км, а с запада на восток — на 315 км. Самая южная точка области лежит на границе с Казахстаном (51°47' с. ш. и 50°47' в. д.), самая северная — на границе с республикой Татарстан (54°41' с. ш. и 51°23' в. д.). Крайняя западная точка лежит на границе с Ульяновской областью (53°22' с. ш. и 47°55' в. д.), а крайняя восточная — на границе с Оренбургской областью (54°20' с. ш. и 52°35' в. д.). Из-за близости Западно-Казахстанской области Казахстана часть Большечерниговского района имеет статус приграничной территории.

Численность населения области по данным Росстата составляет 3 131 720 чел. (2022г.). Плотность населения — 58,47 чел./км<sup>2</sup> (2022).

До 80% населения проживает в зоне третьей по численности в России Самарско-Тольяттинской Агломерации.





Рисунок 8.1 Местоположение Самарской области на карте России



Рисунок 8.2 Административные центры Самарской области

#### *Административно-территориальное устройство*

Согласно Уставу Самарской области, субъект РФ делится на следующие административно-территориальные единицы:

- 10 городов областного значения
- 27 районов

#### *Муниципальное устройство*

В рамках муниципального устройства, в границах административно-территориальных единиц области, регион включает соответственно следующие муниципальные образования по состоянию на 1 января 2016 года:

- 10 городских округов
- 27 муниципальных районов, в том числе 12 городских поселений и 284 сельских поселений.

Города областного значения (городские округа) области: Самара, Жигулёвск, Кинель, Новокуйбышевск, Октябрьск, Отрадный, Похвистнево, Сызрань, Тольятти, Чапаевск.

Районы (муниципальные районы) области: Алексеевский район, Безенчукский район, Богатовский район, Большеглушицкий район, Большечерниговский район, Борский район, Волжский район, Елховский район, Иса克林ский район, Камышлинский район, Кинель-Черкасский район, Кинельский район, Клявлинский район, Кошкинский район, Красноармейский район, Красноярский район, Нефтегорский район, Пестравский район, Похвистневский район, Приволжский район, Сергиевский район, Ставропольский район, Сызранский район, Хворостянский район, Челно-Вершинский район, Шенталинский район, Шигонский район.

При написании раздела использовались следующие источники:

1. [https://ru.wikipedia.org/wiki/Самарская\\_область](https://ru.wikipedia.org/wiki/Самарская_область)

## **СОЦИАЛЬНО-ЭКОНОМИЧЕСКОЕ РАЗВИТИЕ РОССИЙСКОЙ ФЕДЕРАЦИИ, САМАРСКОЙ ОБЛАСТИ И Г.О. САМАРА ЗА 2021-2022 ГГ.**

### РЕГИОНАЛЬНЫЕ ПОКАЗАТЕЛИ

Объем ВВП России за I квартал 2022 г. составил в текущих ценах 34629,2 млрд рублей. Индекс его физического объема относительно I квартала 2021 г. составил 103,5%, относительно IV квартала 2021 г. - 80,8%. Индекс-дефлятор ВВП за I квартал 2022 г. по отношению к ценам I квартала 2021 г. составил 123,4%.

Индекс промышленного производства в июне 2022 г. по сравнению с соответствующим периодом предыдущего года составил 98,2%, в I полугодии 2022 г. - 102,0%.

Индекс выпуска товаров и услуг по базовым видам экономической деятельности в июне 2022 г. по сравнению с соответствующим периодом предыдущего года составил 95,5%, в I полугодии 2022 г. - 100,6%.

Объем производства продукции сельского хозяйства всех сельхозпроизводителей (сельхозорганизации, крестьянские (фермерские) хозяйства, хозяйства населения) в июне 2022 г. в действующих ценах, по предварительной оценке, составил 468,2 млрд рублей, в I полугодии 2022 г. - 2246,8 млрд рублей.

Объем работ, выполненных по виду деятельности «Строительство», в июне 2022 г. составил 1097,0 млрд рублей, или 100,1% (в сопоставимых ценах) к уровню соответствующего периода предыдущего года, в I полугодии 2022 г. - 4755,8 млрд рублей, или 104,0%. В I полугодии 2022 г. возведено 4,5 тыс. многоквартирных домов. Населением построено 225,9 тыс. жилых домов. Всего построено 608,2 тыс. новых квартир.

Оборот розничной торговли в июне 2022 г. составил 3437,8 млрд рублей, или 90,4% (в сопоставимых ценах) к соответствующему периоду предыдущего года, в I полугодии 2022 г. - 20469,5 млрд рублей, или 96,6%.

В июне 2022 г. оборот розничной торговли на 95,4% формировался торговыми организациями и индивидуальными предпринимателями, осуществляющими деятельность

вне рынка, доля розничных рынков и ярмарок составила 4,6% (в июне 2021 г. - 95,5% и 4,5% соответственно).

Оборот оптовой торговли в июне 2022 г. составил 9876,7 млрд рублей, или 81,7% (в сопоставимых ценах) к соответствующему месяцу предыдущего года, в I полугодии 2022 г. - 61150,7 млрд рублей, или 93,2%. На долю субъектов малого предпринимательства в июне 2022 г. приходилось 29,1% оборота оптовой торговли.

В июне 2022 г. оборот оптовой торговли на 80,1% формировался организациями оптовой торговли (в июне 2021 г. - на 77,5%), оборот которых составил 7916,0 млрд рублей, или 84,5% (в сопоставимых ценах) к июню 2021 года.

В июне 2022 г. зарегистрировано 20,9 тыс. организаций (в июне 2021 г. - 19,9 тыс.), количество официально ликвидированных организаций составило 31,9 тыс. (в июне 2021 г. - 46,5 тыс. организаций).

В июне 2022 г. по сравнению с предыдущим месяцем индекс потребительских цен составил 99,7%, в том числе на продовольственные товары - 98,9%, непродовольственные товары - 99,6%, услуги - 100,9%.

В июне 2022 г. цены на продовольственные товары снизились на 1,1% (в июне 2021 г. - выросли на 0,6% %).

Цены на непродовольственные товары в июне 2022 г. снизились на 0,4% (в июне 2021 г. - выросли на 0,7% %).

Цены и тарифы на услуги в июне 2022 г. выросли на 0,9% (в июне 2021 г. - на 0,8% %).

Стоимость фиксированного набора потребительских товаров и услуг для межрегиональных сопоставлений покупательной способности населения в расчете на месяц в среднем по России в конце июня 2022 г. составила 20070,9 рубля. За месяц его стоимость снизилась на 0,6% (с начала года - выросла на 8,6%).

Доходы федерального бюджета России за первые шесть месяцев 2022 года, по предварительной оценке, составили 1,37 трлн рублей. Профицит федерального бюджета в январе-феврале 2022 г. сложился в сумме 537,3 млрд рублей.

В I полугодии 2022 г. объем денежных доходов населения сложился в размере 35199,0 млрд рублей и увеличился на 12,7% по сравнению с I полугодием 2021 года.

Денежные расходы населения в I полугодии 2022 г. составили 34522,8 млрд рублей и увеличились на 11,5% по сравнению с предыдущим годом. Население израсходовало на покупку товаров и оплату услуг 29437,6 млрд рублей, что на 12,3% больше, чем в I полугодии 2021 года. В I полугодии 2022 г. прирост сбережений населения составил 676,2 млрд рублей (в I полугодии 2021 г. - 271,5 млрд рублей).

Реальные денежные доходы, по оценке, во II квартале 2022 г. по сравнению с соответствующим периодом предыдущего года снизились на 1,9%.

Реальные располагаемые денежные доходы (доходы за вычетом обязательных платежей, скорректированные на индекс потребительских цен), по оценке, во II квартале 2022 г. по сравнению с соответствующим периодом предыдущего года снизились на 0,8%.

Среднемесячная начисленная заработная плата работников организаций в мае 2022 г. составила 62457 рублей и по сравнению с соответствующим периодом предыдущего года выросла на 10,0%.

Просроченная задолженность по заработной плате, по сведениям, представленным организациями (не относящимися к субъектам малого предпринимательства). Суммарная задолженность по заработной плате по кругу наблюдаемых видов экономической

деятельности на 1 июля 2022 г. составила 802 млн рублей и по сравнению с 1 июня 2022 г. снизилась на 88 млн рублей (9,9%).

Численность рабочей силы в возрасте 15 лет и старше в июне 2022 г. составила 74,9 млн человек, из них 72,0 млн человек классифицировались как занятые экономической деятельностью и 3,0 млн человек - как безработные, соответствующие критериям МОТ (т.е. не имели работы или доходного занятия, искали работу и были готовы приступить к ней в обследуемую неделю).

По отчетным данным организаций, не относящихся к субъектам малого предпринимательства, численность их штатных работников (без учета совместителей) в мае 2022 г. составила 32,4 млн человек (95,6% от общей численности замещенных рабочих мест). На условиях совместительства и по договорам гражданско-правового характера для работы в этих организациях привлекалось еще 1,5 млн человек.

В июне 2022 г. 3,0 млн человек в возрасте 15 лет и старше классифицировались как безработные (в соответствии с методологией Международной Организации Труда).

По оценке, численность постоянного населения Российской Федерации на 1 июня 2022 г. составила 145,1 млн человек. С начала года численность населения сократилась на 430,3 тыс. человек, или на 0,3% (за аналогичный период предыдущего года – уменьшилась на 264,2 тыс. человек, или на 0,2%). В январе-мае 2022 г. наряду с естественной убылью (-355,1) тыс. человек наблюдался и миграционный отток (-75,3) тыс. человек.

В январе-мае 2022 г. по сравнению с аналогичным периодом 2021 г. в России отмечалось снижение числа родившихся (в 76 субъектах Российской Федерации) и числа умерших (в 60 субъектах).

В целом по стране в январе-мае 2022 г. число умерших превысило число родившихся в 1,7 раза, как и в январе-мае 2021 г., в 65 субъектах Российской Федерации это превышение составило 1,5-3,2 раза.

Естественный прирост населения в январе-мае 2022 г. зафиксирован в 10 субъектах Российской Федерации (в январе-мае 2021 г. - в 11 субъектах).

## **ПОКАЗАТЕЛИ САМАРСКОЙ ОБЛАСТИ И Г.О. САМАРА**

В мае 2022 года в целом по области индекс промышленного производства по сравнению с маем прошлого года составил 81,4 процента, с апрелем 2022 года – 93,7%. За пять месяцев предприятиями области произведено товаров, выполнено работ и услуг собственными силами на 8,3% меньше, чем за соответствующий период прошлого года.

Оборот оптовой торговли в январе-мае 2022 года составил 567376,0 млн рублей, или 89,4% (в сопоставимых ценах) к соответствующему периоду предыдущего года. На долю субъектов малого предпринимательства приходилось 48,3% оборота оптовой торговли.

Оборот розничной торговли в мае 2022 года составил 66361,8 млн рублей, или 86,8% (в сопоставимых ценах) к маю 2021 года, в январе-мае 2022 года – 330688,0 млн рублей, или 96,0% к соответствующему периоду предыдущего года.

В мае 2022 года оборот розничной торговли на 96,8% формировался торгующими организациями и индивидуальными предпринимателями, осуществляющими деятельность вне рынка, доля розничных рынков и ярмарок составила 3,2% (в мае 2021 года – 97,3% и 2,7% соответственно).

Объем работ, выполненных по виду деятельности «Строительство», в мае 2022 года составил 17898,5 млн рублей, или 116,4% (в сопоставимых ценах) к маю 2021 года; в январе-мае 2022 года – 64991,7 млн рублей, или 105,0% к уровню соответствующего периода предыдущего года.



Выпуск продукции сельского хозяйства в январе-марте 2022 в хозяйствах всех категорий по предварительным данным в действующих ценах составил 11086,8 млн рублей, или 97,0% в сопоставимой оценке к уровню января-марта 2021 года.

В мае 2022 года по сравнению с предыдущим месяцем индекс потребительских цен составил 100,3%, в том числе на продовольственные товары – 100,2%, непродовольственные товары – 100,4%, услуги – 100,3%.

В мае 2022 года цены на продовольственные товары выросли на 0,2% (в мае 2021 года – на 0,6%).

Цены на непродовольственные товары в мае 2022 года выросли на 0,4% (в мае 2021 года – на 1,0%).

Цены и тарифы на услуги в мае 2022 года выросли на 0,3% (в мае 2021 года – на 0,4%).

Среднемесячная начисленная заработная плата работников организаций в апреле 2022 года составила 45890 рублей, по сравнению с апрелем предыдущего года выросла на 10,0%, в январе-апреле 2022 года по сравнению с соответствующим периодом предыдущего года – на 11,7%.

Денежные расходы населения в первом квартале 2022 года составили 305,9 млрд рублей и увеличились на 15,4 процента по сравнению с первым кварталом прошлого года. В январе – марте 2022 года население израсходовало средств на покупку товаров и оплату услуг 266,9 млрд рублей, что на 15,9 процента больше, чем за аналогичный период 2021 года. За этот же период наблюдалось уменьшение сбережений у населения, которое составило 20,2 млрд рублей, что в 2,3 раза больше, чем в январе-марте прошлого года.

По сведениям организаций (без субъектов малого предпринимательства), сообщивших сведения о задолженности по заработной плате по состоянию на 1 июня 2022 года (по кругу наблюдаемых видов экономической деятельности), просроченная задолженность по заработной плате составила 2,2 млн рублей.

По данным выборочного обследования рабочей силы в феврале-апреле 2022 года численность рабочей силы в возрасте 15 лет и старше составила 1665,1 тыс. человек, или 63,3% от общей численности населения Самарской области указанного возраста, в их числе 1615,6 тыс. человек были заняты в экономике и 49,4 тыс. человек не имели занятия, но активно его искали (в соответствии с методологией Международной Организации Труда классифицируются как безработные).

В апреле 2022 года среднесписочная численность работников по полному кругу организаций области составила 983,6 тыс. человек.

По данным Министерства труда, занятости и миграционной политики Самарской области к концу мая 2022 года в органах службы занятости населения состояли на учете 13,5 тыс. не занятых трудовой деятельностью граждан, из них 12,0 тыс. имели статус безработного.

Число родившихся по сравнению с январем-апрелем 2021 года сократилось на 7,0%, число умерших – на 7,3%, превысив число родившихся в 2,1 раза (в январе-апреле 2021 года – в 2,1 раза).

Устойчивым и долговременным фактором сокращения населения остается естественная убыль. В январе-апреле 2022 года естественная убыль населения наблюдалась во всех городских округах и муниципальных районах Самарской области за исключением пгт Рошинский, пгт Стройкерамика муниципального района Волжский.

**Таблица 8.1 Основные экономические и социальные показатели Самарской области**

	Май 2022 г.	Май 2022 г. в % к	Январь- май	Январь-май 2022 г.
--	----------------	----------------------	----------------	-----------------------

		апрелю 2022 г.	маю 2021 г.	2022 г.	в % к январю-маю 2021 г.
Оборот организаций, млн. рублей	324705,5	90,2	94,8	1895559,5	114,5
Индекс промышленного производства, %	x	93,7	81,4	x	91,7
Объем отгруженных товаров собственного производства, выполненных работ и услуг собственными силами, по чистым видам экономической деятельности в действующих ценах, млн. рублей:					
добыча полезных ископаемых	34071,4	89,5	85,5	246117,3	140,1
обрабатывающие производства	81870,0	77,7	79,9	561505,2	108,6
обеспечение электрической энергией, газом и паром; кондиционирование воздуха	8784,3	84,1	101,2	56457,2	94,3
водоснабжение; водоотведение, организация сбора и утилизации отходов, деятельность по ликвидации загрязнений	4036,0	99,1	93,8	19907,2	99,4
Объем работ, выполненных по виду деятельности «строительство», млн. рублей	17898,5	120,8	116,4	64991,7	105,0
Ввод в действие жилых домов, тыс.кв. м общей площади 1)	114,4	72,1	134,4	740,1	95,1
в т.ч. индивидуальными застройщиками 2)	86,8	65,7	118,5	537,2	127,0
Отгружено товаров собственного производства, выполнено работ и услуг собственными силами по хозяйственным видам экономической деятельности в действующих ценах, млн рублей:					
транспортировка и хранение, млн. рублей	16590,0	95,5	90,9	84745,1	105,9
деятельность в области информации и связи, млн. рублей	5138,4	94,3	106,5	26461,0	110,2
Оборот розничной торговли, млн. рублей	66361,8	102,82)	86,82)	330688,0	96,02)
Оборот общественного питания, млн. рублей	2492,2	100,72)	96,52)	12236,3	107,82)
Оборот оптовой торговли, млн. рублей	110558,5	91,52)	80,52)	567376,0	89,42)
Объем платных услуг населению, млн.рублей	16914,4	96,92)	103,32)	85026,7	105,92)
Объем бытовых услуг, млн. рублей	1776,2	96,62)	114,92)	8708,1	123,72)
Индекс потребительских цен, %	x	100,3	117,4	x	114,1
Индекс цен производителей промышленных товаров 3), %	x	92,3	118,7	x	127,5
Численность безработных, зарегистрированных в органах службы занятости населения (на конец периода) 4), тыс. человек	12,0	99,3	51,0	x	x

1) С учетом жилых домов, построенных населением на земельных участках, предназначенных для ведения садоводства.

2) В сопоставимых ценах.

3) На товары, предназначенные для реализации на внутреннем рынке.

4) По данным Министерства труда, занятости и миграционной политики Самарской области.

Таблица 8.2 Основные экономические и социальные показатели Самарской области

	Апрель 2022 г.	Апрель 2022 г. в % к		Январь- апрель 2022 г.	Январь- апрель 2022 г. в % к январю- апрелю 2021 г.
		марту 2022 г.	апрелю 2021 г.		

Среднесписочная численность работников организаций, тыс. человек	983,6	99,8	101,8	989,2	102,3
Среднемесячная номинальная начисленная заработная плата работников организаций, рублей	45889,9	95,2	110,0	44272,7	111,7
Реальная начисленная заработная плата работников организаций, %	x	93,6	93,4	x	98,6

На период 2020-2022 годов запланированы расходы на проектирование, строительство и реконструкцию 11 объектов здравоохранения (6 поликлинических отделений, инфекционный корпус Сызранской горбольницы, здание Нефтегорской ЦРБ и др.), 15 детских садов (в г.о. Самара, Тольятти, Чапаевск, м.р. Волжский, Красноярский, Ставропольский), 5 новых школ (3 в г.о. Самара, по одной – в Тольятти и Ставропольском районе), 9 учреждений культуры (в том числе: завершение в 2020 году реставрации здания театра кукол в Самаре, начало реконструкции государственного цирка, возведение сельских домов культуры в 4 муниципальных районах области).

По мнению Губернатора Самарской области важнейшую роль в исполнении прогнозных показателей, станет участие области в национальных проектах, а также следование региона и муниципалитетов принятым стратегиям.

При написании раздела использовались следующие источники:

- Сайт Территориального органа Федеральной службы государственной статистики по Самарской области <http://samarastat.gks.ru/>
- Сайт администрации г.о. Самара <http://city.samara.ru/>
- Сайт Думы городского округа Самара <http://www.gorduma.samara.ru/>
- Сайт Государственной службы занятости Самарской области <http://trud.samregion.ru/>
- Сайт Министерства экономического развития и инвестиций Самарской области
- Сайт Территориального органа Федеральной службы государственной статистики по Самарской области [http://samarastat.gks.ru](http://samarastat.gks.ru/)

## ИНФОРМАЦИЯ О ПОЛИТИЧЕСКИХ, ЭКОНОМИЧЕСКИХ И ЗАКОНОДАТЕЛЬНЫХ ФАКТОРАХ, ОКАЗЫВАЮЩИХ ВЛИЯНИЕ НА РАЗВИТИЕ ЗЕМЕЛЬНОГО РЫНКА САМАРСКОЙ ОБЛАСТИ

### ЗАКОНОДАТЕЛЬНЫЕ ОСНОВЫ РАЗВИТИЯ ЗЕМЕЛЬНОГО РЫНКА В 2020 Г.

#### Изменения в земельном законодательстве в 2020 году

С 2020 года российское законодательство о недвижимости подверглось нескольким важным изменениям, в числе которых — ужесточение требований к границам земельных участков. Запрет на распоряжение участками земли, в отношении которых не было проведено обязательное отныне межевание, вступит в силу с 1 января 2020 года. Он вводится в обиход с такой целью: улучшить юридическую ситуацию с правами собственников; упростить порядок предоставления земли; повысить эффективность регулирования территории; расширить налоговые сборы; вовлечь участников в гражданский оборот:

- Регистрация права собственности. Если участок предоставлялся для ведения подсобного садового хозяйства, то такой участок подлежит регистрации. Для этого необходимо собрать все необходимые документы (паспорт и акт о предоставлении



земельного участка либо любой другой документ, подтверждающий право собственности) и обратиться в Росреестр. Иметь при себе кадастровый паспорт и межевой план не нужно. После этого ваше право собственности должны зарегистрировать в течение 10-12 дней.

- Регистрация права собственности на индивидуальные жилые, дачные дома и некоторые постройки, которые подлежат регистрации. Раньше регистрации подлежало лишь индивидуальное жилье, а также различные коммерческие постройки. Теперь все постройки на участке (летний дом, дачный дом, крупные подсобные помещения и некоторые другие постройки) подлежат регистрации. Чтобы зарегистрировать постройку, необходимо сделать технического план участка и подать его в Росреестр.

### **Изменения в земельном законодательстве в 2021 году**

Новая редакция Земельного кодекса РФ вступила в силу 01.09.2021. Законодатели урегулировали порядок технологического присоединения объектов разного типа, расположенных на земельных участках. Изменен порядок установления публичного сервитута.

- «Подготовка и организация аукциона по продаже земельного участка, находящегося в государственной или муниципальной собственности, или аукциона на право заключения договора аренды земельного участка, находящегося в государственной или муниципальной собственности» в новой редакции предусмотрено получение информации о возможности подключения (технологического присоединения) объектов капитального строительства к сетям инженерно-технического обеспечения (за исключением сетей электроснабжения), предусмотренной законодательством РФ о градостроительной деятельности, за исключением случаев, если, в соответствии с разрешенным использованием земельного участка, не предусматривается возможность строительства зданий, сооружений.
- «Случаи и основания для использования земель или земельных участков, находящихся в государственной или муниципальной собственности, без предоставления земельных участков и установления сервитута, публичного сервитута» в новой редакции определено, что использование земель или земельных участков, находящихся в государственной или муниципальной собственности, за исключением земельных участков, предоставленных гражданам или юридическим лицам, осуществляется без предоставления земельных участков и установления сервитута, публичного сервитута, в том числе, в случае: возведения гражданами гаражей, являющихся некапитальными сооружениями, либо для стоянки технических или других средств передвижения инвалидов вблизи их места жительства.

### **Источник информации:**

1. <https://domgosuslugi.ru/pravo/novoe-v-zemelnom-zakonodatelstve-2020.html>
2. <https://ppt.ru/news/145358>

### **КОЛИЧЕСТВЕННАЯ ХАРАКТЕРИСТИКА И ИНВЕСТИЦИОННЫЙ ПОТЕНЦИАЛ ЗЕМЕЛЬНОГО РЫНКА САМАРСКОЙ ОБЛАСТИ**

Земли в Российской Федерации по целевому назначению подразделяются на следующие категории:

1. земли сельскохозяйственного назначения;

2. земли населенных пунктов;
  3. земли промышленности, энергетики, транспорта, связи, радиовещания, телевидения, информатики, земли для обеспечения космической деятельности, земли обороны, безопасности и иного специального назначения;
  4. земли особо охраняемых территорий и объектов;
  5. земли лесного фонда;
  6. земли водного фонда;
  7. земли запаса.
- (Земельный кодекс Российской Федерации, статья 7).

### РАСПРЕДЕЛЕНИЕ ЗЕМЕЛЬНОГО ФОНДА ПО КАТЕГОРИЯМ ЗЕМЕЛЬ

По состоянию на 01.01.2022 года земельный фонд Самарской области в административных границах составляет 5356,5 тыс. га (таблица № 4.1).

Таблица 8.3 Распределение земель Самарской области по категориям

№, п/п	Наименование категорий земель	Площадь, тыс. га		
		2020г.	2021г.	2021г. 2020г. (+ ; -)
1	Земли сельскохозяйственного назначения	4066,9	4066,5	-0,4
2	Земли населенных пунктов, в т. ч.	360,2	360,4	+0,2
	– городских населенных пунктов	171,2	171,2	0
	– сельских населенных пунктов	189,0	189,2	+0,2
3	Земли промышленности, транспорта и иного специального назначения	71,5	71,8	+0,3
4	Земли особо охраняемых территорий	138,8	138,8	0
5	Земли лесного фонда	551,4	551,3	-0,1
6	Земли водного фонда	167,4	167,4	0
7	Земли запаса	0,3	0,3	0
	Итого земель в административных границах:	5356,5	5356,5	0

В структуре земельного фонда Самарской области наибольший удельный вес занимают земли сельскохозяйственного назначения – 75,92% и земли лесного фонда – 10,29%. На долю земель населенных пунктов приходится 6,73%, земель промышленности, энергетики, транспорта, связи, радиовещания, телевидения, информатики, земли для обеспечения космической деятельности, земли обороны, безопасности и иного специального назначения – 1,34%, земель особо охраняемых территорий и объектов – 2,59%. Водный фонд области включает в себя поверхностные водные объекты, а также земли, выделенные под полосы отвода гидротехнических и иных сооружений, необходимые для использования водных объектов и составляет 3,12%. На долю земель запаса приходится 0,01% территории области.

Структура земельного фонда Самарской области представлена на рисунке № 4.1.

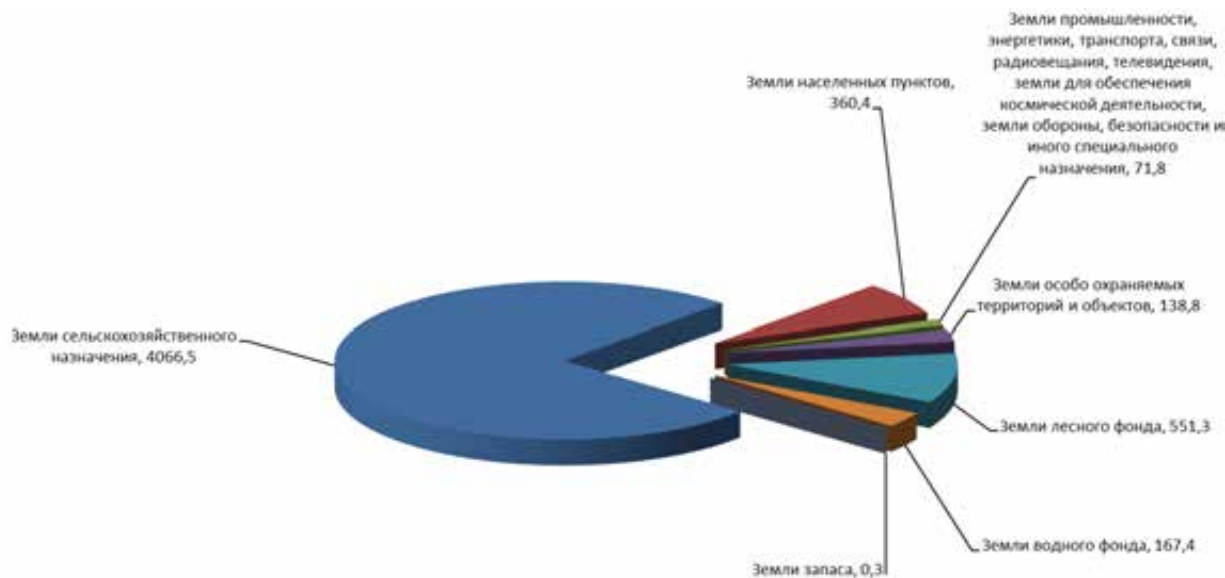


Рисунок 8.3 Распределение земельного фонда по категориям земель в Самарской области в 2021 г, тыс. га

### Земли сельскохозяйственного назначения

Земли сельскохозяйственного назначения - это земли, расположенные за пределами границ населенных пунктов, предоставленные и предназначенные для нужд сельского хозяйства. Используются данные земли сельскохозяйственными предприятиями, организациями для производства сельскохозяйственной продукции, научно - исследовательских и учебных целей, гражданами - для ведения крестьянского (фермерского хозяйства), личного подсобного хозяйства, садоводства, огородничества, животноводства, сенокошения и пастьбы скота. В состав земель сельскохозяйственного назначения входят и земли фонда перераспределения земель, созданного в целях перераспределения земель для сельскохозяйственного производства, создания и расширения крестьянских (фермерских) хозяйств, личных подсобных хозяйств, садоводства, огородничества и иных сельскохозяйственных целей, а также земельные участки сельскохозяйственного назначения, переданные в ведение сельских администраций и расположенные за границами населенных пунктов.

На 01.01.2022 года земли сельскохозяйственного назначения в Самарской области занимают площадь 4066,5 тыс. га. По сравнению с 2020 годом площадь земель данной категории уменьшилась на 0,4 тыс. га в связи со следующими изменениями в структуре земельного фонда:

- перевод земель сельскохозяйственного назначения площадью 216 га в состав земель населенных пунктов, согласно сведениям Единого государственного реестра недвижимости (далее – ЕГРН), и застройки их многоэтажными жилыми домами, объектами общественно-делового назначения, улицами и т.д., сведения о которых также содержатся в ЕГРН (в муниципальном районе Волжский Самарской области);
- перевод земель сельскохозяйственного назначения площадью 0,2 тыс. га (в 11 муниципальных районах, в том числе: Алексеевском, Сергиевском, Ставропольском, Шенталинском и др.), в земли промышленности, транспорта, связи и иного специального назначения для строительства автомобильной дороги Европа - западный Китай, а также для добычи нефти и строительства промышленных объектов.

Доля земель сельскохозяйственного назначения в общей площади земель административных районов области приведена на рисунке №4.2.

Сельскохозяйственные угодья - пашни, сенокосы, пастбища, залежи, многолетние насаждения, - в составе земель сельскохозяйственного назначения имеют приоритет в использовании и подлежат особой охране (Земельный кодекс Российской Федерации, статья 79).

Площади сельскохозяйственных угодий в составе земель сельскохозяйственного назначения составляют 3795 тыс. га (93,32%), в том числе: пашни – 2857,8 тыс. га (70,28%), залежи – 103,5 тыс. га (2,55 %), многолетние насаждения – 27,8 тыс. га (0,68 %), сенокосы – 50,6 тыс. га (1,24 %) и пастбища – 755,3 тыс. га (18,57%). Распределение земель сельскохозяйственного назначения по сельскохозяйственным угодьям приведено на рисунке №4.3.

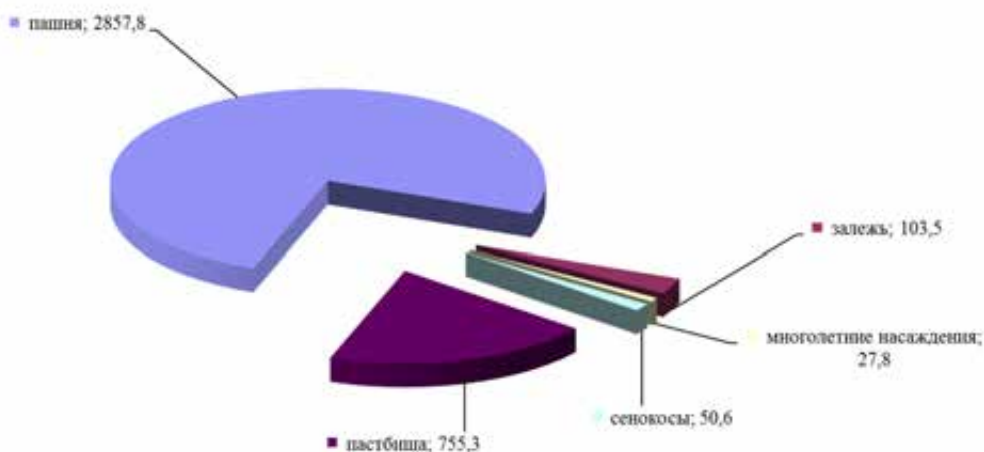
Площадь несельскохозяйственных угодий в структуре земель сельскохозяйственного назначения составила 271,5 тыс. га (6,68 %). Это – земли под зданиями, сооружениями, внутрихозяйственными дорогами, защитными лесными насаждениями, поверхностными водными объектами, а также земельными участками, предназначенными для обслуживания сельскохозяйственного производства. В состав угодий данной категории включены земельные участки, занятые участками леса, которые занимают 111,4 тыс. га (2,74%), из них лесных насаждений, не входящих в лесной фонд – 90,1 тыс. га.

Распределение земельного фонда Самарской области по категориям земель и угодьям на 01.01.2022г. приведено в таблице № 4.2.



Рисунок 8.4 Доля площади земель сельскохозяйственного назначения в общей площади районов





**Рисунок 8.5** Распределение земель сельскохозяйственного назначения по сельскохозяйственным угодьям за 2021 год, тыс. га

**Таблица 8.4 Распределение земельного фонда области по категориям земель и угодьям на 01.01.2022 г. (тыс. га)**

Категории земель	Общая площадь	Земельные угодья										
		Сельскохозяйственные угодья		в стадии мелиор. строительства	лесные площади	древесно-кустарник. насажд.	болота	под водой	под постройками и дорогами	в т.ч. под постройками	нарушен. земли	прочие земли
		всего	из них пашня									
Земли сельскохозяйственного назначения	4066,5	3795,0	2857,8	4,9	21,3	90,1	34,6	36,0	57,6	16,2	0,5	26,5
Земли населенных пунктов	360,4	175,1	71,3	0,1	24,4	7,7	2,4	14,4	118,3	70,6	0,9	17,1
Земли промышленности, транспорта и иного специального назначения	71,8	7,0	3,2	-	0,5	6,7	-	0,3	44,5	15,4	2,5	10,3
Земли особо охраняемых территорий и объектов	138,8	2,8	0,3	-	127,1	-	1,4	2,8	1,9	0,6	-	2,8
Земли лесного фонда	551,3	15,7	3,5	-	512,2	-	3,6	6,2	6,2	1,2	-	7,4
Земли водного фонда	167,4	0,2	0,1	-	-	-	-	166,3	0,1	-	-	0,8
Земли запаса	0,3	0,3	0,1	-	-	-	-	-	-	-	-	-
<b>Итого земель</b>	<b>5356,5</b>	<b>3996,1</b>	<b>2936,3</b>	<b>5,0</b>	<b>685,5</b>	<b>104,5</b>	<b>42,0</b>	<b>226,0</b>	<b>228,6</b>	<b>104,0</b>	<b>3,9</b>	<b>64,9</b>

## Земли населенных пунктов

Земли, используемые и предназначенные для застройки и развития городских и сельских населенных пунктов и отделенные их границами, установленными на основании градостроительной и землеустроительной документации, от земель иных категорий, признаются землями населенных пунктов в соответствии с действующим законодательством Российской Федерации.

На 01.01.2022 года в Самарской области насчитывается 1333 населенных пункта, общая площадь земель которых составляет 360,4 тыс. га. В 2021 году общая площадь данной категории земель по сравнению с 2020 годом увеличилась на 0,2 тыс. га за счет увеличения площади сельских населенных пунктов в муниципальном районе Волжский Самарской области на 216 га.

В связи с чем, в 2021 году площадь сельских населенных пунктов по сравнению с 2020 годом также увеличилась на 0,2 тыс. га и составила 189,2 тыс. га.

В составе земель данной категории в 2021 году произошли следующие изменения: перевод земель сельскохозяйственного назначения в состав земель населенных пунктов площадью 216 га за счет включения, согласно сведениям ЕГРН, в состав земель населенных пунктов в установленном порядке в муниципальном районе Волжский Самарской области и застройки этих земель многоэтажными жилыми домами, объектами общественно-деловой застройки, уличной сети и другими объектами инфраструктуры населенных пунктов.

На землях городов и рабочих поселков преобладают:

- застроенные территории – земли жилой, общественно-деловой, промышленной, коммерческой и коммунально-складской застройки – 66,7 тыс. га (39,0%);
- земли инженерной и транспортной инфраструктуры – 9,5 тыс. га (5,5%);
- земли лесничеств и лесопарков – 24,2 тыс. га (14,2%);
- земли сельскохозяйственного использования – 36,5 тыс. га (21,3%).

На территории городов и рабочих поселков находится 10,7 тыс. га (6,3%) земель общего пользования и 4,3 тыс. га (2,5%) особо охраняемых природных территорий и объектов.

Военными и иными режимными объектами занято 4,3 тыс. га (2,5%), объектами специального назначения – 0,5 тыс. га (0,3%), землями, не вовлеченными в градостроительную и иную деятельность, требующими проведения специальных инженерных мероприятий – 3,5 тыс. га (2,0%).

Водные объекты в городах и рабочих поселках занимают 11,0 тыс. га (6,4%).

Структура земель городов и поселков городского типа по видам использования земельных участков приведена на рисунке №4.

Площадь сельских населенных пунктов в 2021 году составила 189,2 тыс. га. Наибольший удельный вес в структуре земель сельских населенных пунктов имеют земли сельскохозяйственного использования – 123,3 тыс. га (65,2%). На земли жилой и общественно-деловой застройки приходится 25,6 тыс. га (13,5%), промышленной, коммерческой и коммунально-складской застройки – 5,0 тыс. га (2,6%). Инженерной и транспортной инфраструктурой занято 6,0 тыс. га (3,2%). Земель, не вовлеченных в градостроительную или иную хозяйственную деятельность, насчитывается 8,5 тыс. га (4,5%). Земли лесничеств и лесопарков составляют 1,3 тыс. га (0,7%), под водными объектами занято 2,3 тыс. га (1,2%). Земли общего пользования занимают площадь 16,0 тыс. га (8,5%). Земли особо охраняемых территорий и объектов составляют 0,4 тыс. га (0,2%) и под объектами иного специального значения – 0,8 тыс. га (0,4%). Структура земель сельских населенных пунктов по видам использования земельных участков приведена на рисунке № 4.5.

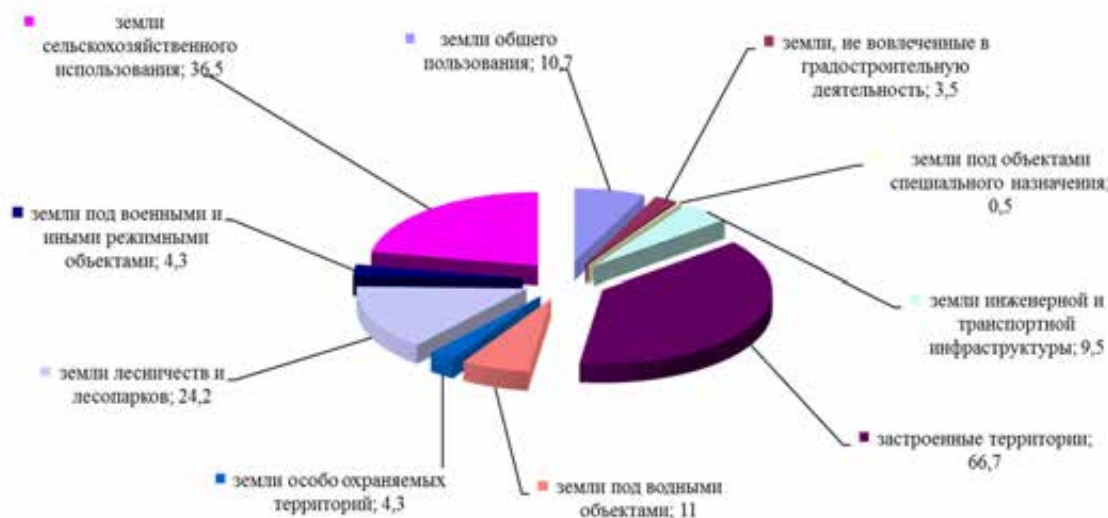


Рисунок 8.6 Структура земель городов и поселков городского типа по видам использования земельных участков за 2021 год, тыс. га

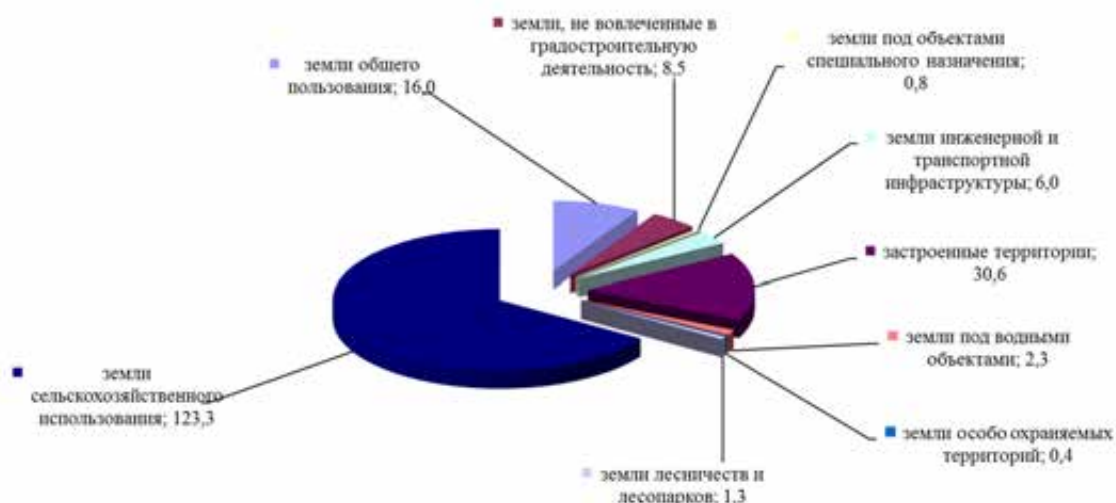


Рисунок 8.7 Структура земель сельских населенных пунктов по видам использования земельных участков за 2021 год, тыс. га

**Земли промышленности, энергетики, транспорта, связи, радиовещания, телевидения, информатики, земли для обеспечения космической деятельности, земли обороны, безопасности и земли иного специального назначения**

Общая площадь земель промышленности, энергетики, транспорта, связи, радиовещания, телевидения, информатики, земли для обеспечения космической деятельности, земли обороны, безопасности и иного специального назначения (далее – земли промышленности) на 01.01.2022 года составила 71,8 тыс. га. Это земли, расположенные за границами населенных пунктов, предоставленные и используемые организациями, предприятиями, учреждениями для обеспечения их деятельности и эксплуатации объектов промышленности, энергетики, транспорта, связи, радиовещания, телевидения, информатики, обеспечения космической деятельности, обороны, безопасности, осуществления иных специальных задач.



В 2021 году общая площадь земель данной категории, округленная до 0,1 тыс. га, по сравнению с прошлым годом изменилась на 0,3 тыс.га.

В 2021 году произошли следующие изменения: перевод в земли промышленности земель сельскохозяйственного назначения площадью 0,2 тыс. га (в 11 муниципальных районах: Алексеевский, Сергиевский, Ставропольский, Шенталинский и др.) и земель лесного фонда площадью 37 га (в муниципальном районе Ставропольский) для строительства автомобильной дороги Европа - западный Китай, а также для добычи нефти и строительства промышленных объектов.

По своему функциональному назначению и использованию в составе данной категории земель преобладают земли транспорта – 37,5 тыс. га, из них земли автомобильного транспорта занимают 19,6 тыс. га, земли железнодорожного транспорта – 17,4 тыс. га, земли трубопроводного транспорта – 0,5 тыс. га.

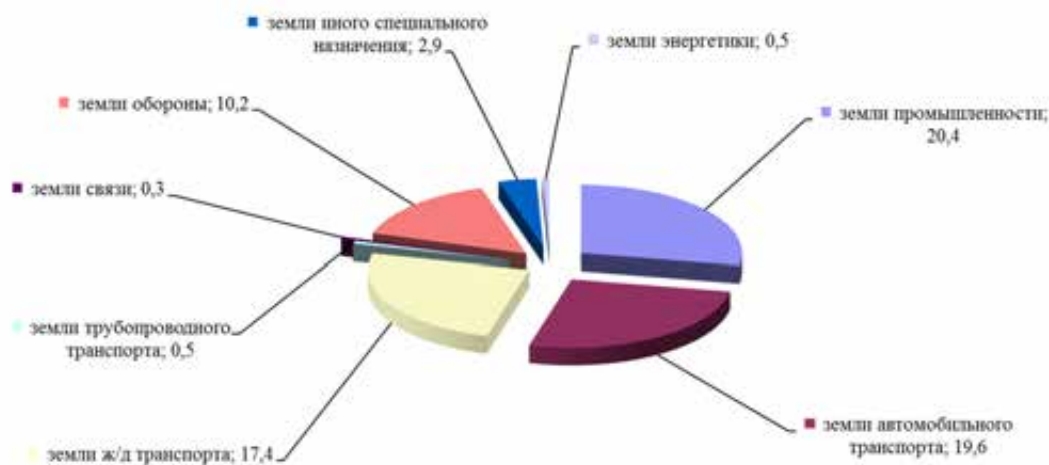
Для размещения производственных зданий, строений, сооружений, иных объектов промышленного производства, включая санитарно-защитные зоны предприятий, предоставлено 20,4 тыс. га земель.

Площадь земель обороны и безопасности, в которую входят земли, предоставленные для обеспечения деятельности Вооруженных Сил РФ, под размещение воинских формирований и органов, организаций, учреждений, предприятий, осуществляющих функции по защите целостности и неприкосновенности территории Российской Федерации, информационной и иным видам безопасности, составляет 10,2 тыс. га.

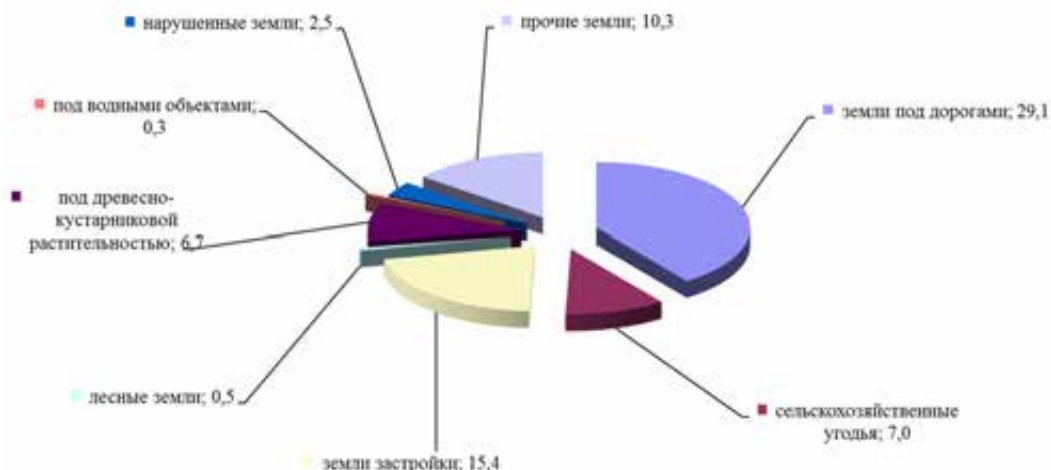
Землями энергетики в Самарской области занято 0,5 тыс. га. К ним относятся земельные участки для размещения воздушных линий электропередач, электроподстанций, распределительных пунктов, других объектов и сооружений энергетики, включая административные здания и подъездные дороги к ним.

К землям, обеспечивающим деятельность организаций и объектов связи, радиовещания, телевидения и информатики, отнесено 0,3 тыс. га. Земли иного специального назначения (земельные участки под автозаправочными станциями, свалками, кладбищами и другими объектами, расположенными за пределами границ населенных пунктов и не отнесенные к иным категориям земель) занимают 2,9 тыс. га.

Состав земель промышленности приведен на рисунке №4.6. Структура земель промышленности по видам угодий приведена на рисунке № 4.7.



**Рисунок 8.8 Структура земель промышленности, транспорта, связи, радиовещания, телевидения, информатики, космического обеспечения, энергетики, обороны и иного специального назначения по их целевому использованию за 2021 год, тыс. га**



**Рисунок 8.9 Структура земель промышленности, транспорта, связи, радиовещания, телевидения, информатики, космического обеспечения, энергетики, обороны и иного специального назначения по угодьям за 2021 год, тыс. га**

### Земли особо охраняемых природных территорий и объектов

К землям особо охраняемых природных территорий и объектов относятся земли, имеющие особое природоохранное, научное, историко-культурное, эстетическое, рекреационное, оздоровительное и иное ценное назначение и которые полностью или частично изъяты из хозяйственного использования и оборота на основании решений федеральных органов государственной власти, органов государственной власти Самарской области и органов местного самоуправления, и для которых установлен особый правовой режим.

По состоянию на 01.01.2022 года землями особо охраняемых территорий и объектов в Самарской области занято 138,8 тыс. га (2,6 % земельного фонда области).

Состав земель особо охраняемых территорий Самарской области определяют:

- земли Государственного природного национального парка «Самарская Лука» - 62,5 тыс. га;
- земли национального парка «Бузулукский бор» – 51,3 тыс. га;
- земли Жигулевского государственного заповедника им. И.И. Спрыгина – 23,2 тыс. га;
- земли санатория Волжской Утес - 0,4 тыс. га.

Под детские оздоровительные лагеря, базы отдыха и памятники природы предоставлено 1,4 тыс. га земель.

Согласно Земельному кодексу РФ, Федеральному закону «Об особо охраняемых природных территориях» земли государственных заповедников и национальных парков находятся в федеральной собственности и приватизации не подлежат.

Структура земель особо охраняемых территорий и объектов по видам угодий приведена на рисунке № 4.8.

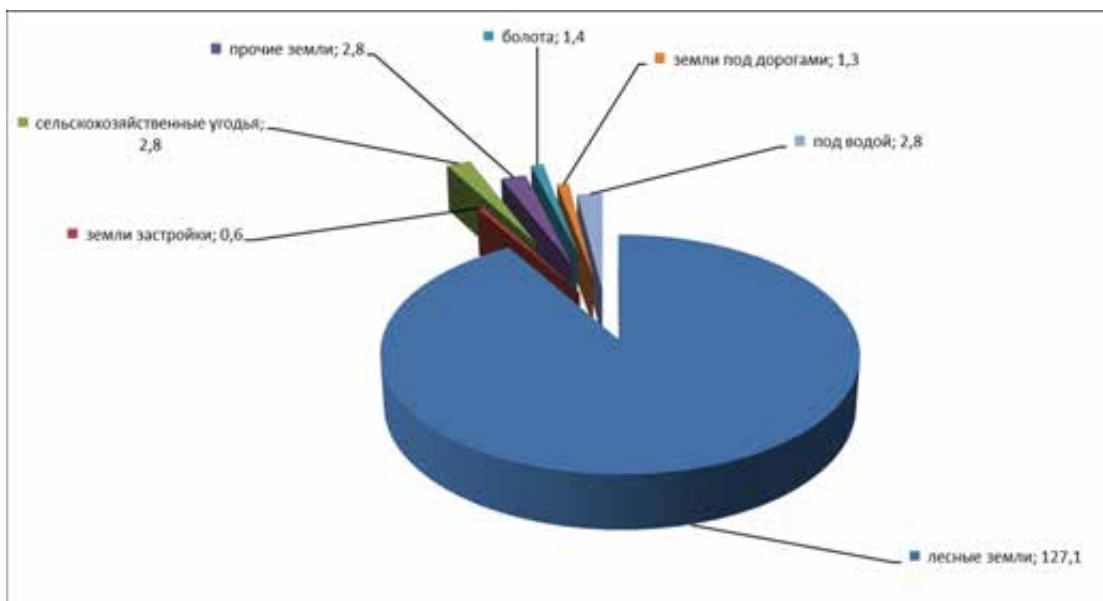


Рисунок 8.10 Структура земель особо охраняемых территорий по угодьям за 2021 год, тыс. га

### Земли лесного фонда

По состоянию на 01.01.2022 года общая площадь земель лесного фонда, округленная до 0,1 тыс. га, по сравнению с прошлым годом уменьшилась на 0,1 га и составила 551,3 тыс.га.

Данное изменение произошло в связи с переводом земель лесного фонда в 2021 году: 0,1 т.га (104 га) в земли промышленности под строительство автомобильной дороги Европа - западный Китай.

В состав земель лесного фонда вошли лесные земли (покрытые лесом, а также не покрытые лесом – вырубki, гари, редины) и нелесные земли (сельскохозяйственные угодья, земли под водой, болотами, под дорогами и прочие), предназначенные для ведения лесного хозяйства. В состав земель лесного фонда не включены лесные участки, расположенные на землях сельскохозяйственного назначения (колхозные леса) и переданные ранее сельскохозяйственным предприятиям в пользование.

Земли лесного фонда представлены, главным образом, лесными землями – 512,2 тыс. га или 92,9% их общей площади. Сельскохозяйственные угодья в структуре земель данной категории занимают 15,7 тыс. га (2,9%), в том числе 3,5 тыс. га пашни. Под водой и болотами находится 9,8 тыс. га (1,8%), под постройками и дорогами - 6,2 тыс. га (1,1%), прочих – 7,4 тыс. га (1,3 %).

Общая площадь земель лесного фонда, на которую зарегистрировано право федеральной собственности, составила 328,1 тыс. га.

Структура земель лесного фонда по угодьям приведена на рисунке № 4.9.

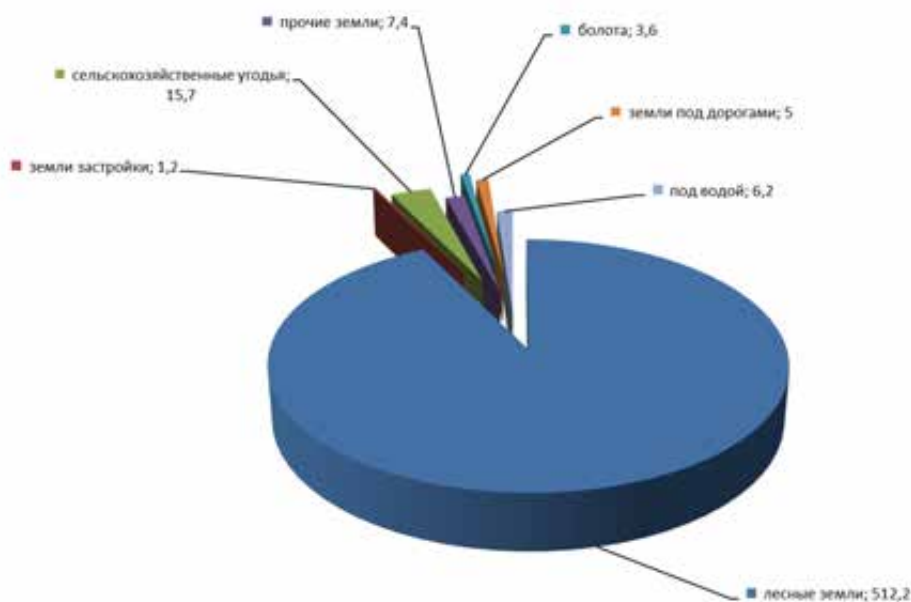


Рисунок 8.11 Структура земель лесного фонда по угодьям за 2021 год, тыс. га

### Земли водного фонда

Земли водного фонда по состоянию на 01.01.2022 года составляют 167,4 тыс.га. Более 99% этих земель занято непосредственно поверхностными водными объектами. На долю других угодий (сельскохозяйственных, древесно-кустарниковой растительности, дорог и прочих земель) приходится менее 1%.

Основу водного фонда Самарской области составляют Куйбышевское и Саратовское водохранилища, река Волга, река Самара, река Сок, река Большой Кинель, река Уса, река Черемшан, река Кондурча, река Большой Иргиз. На долю водохранилищ, предназначенных для целей орошения, приходится около 3% от площади земель данной категории.

В соответствии со статьей 8 Водного кодекса Российской Федерации водные объекты находятся в федеральной собственности, за исключением прудов и обводненных карьеров, которые могут находиться как в государственной или муниципальной собственности, так и в собственности юридических и физических лиц.

Структура земель водного фонда представлена на рисунке № 4.10.

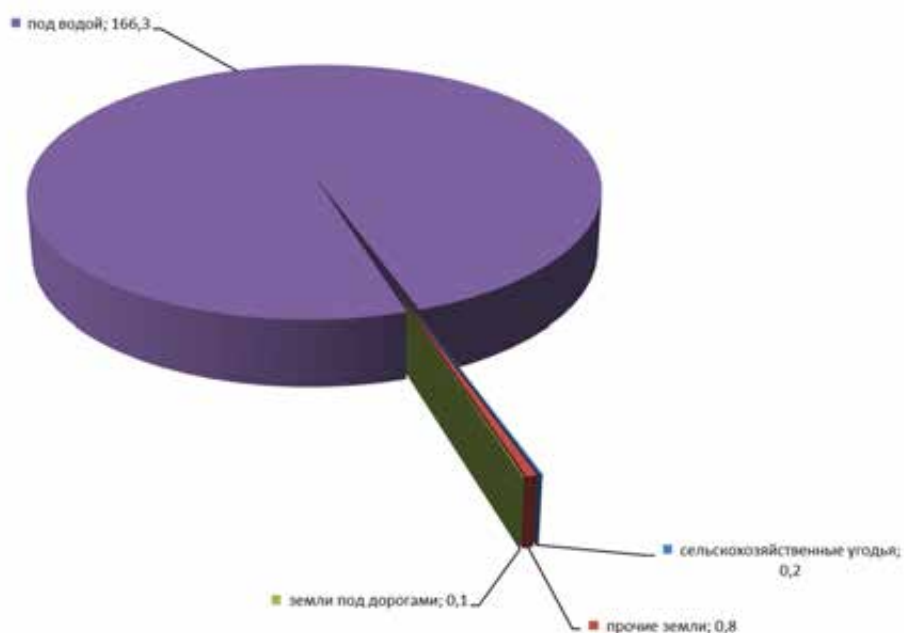


Рисунок 8.12 Структура земель водного фонда по угодьям за 2021 год, тыс. га

### Земли запаса

В категорию земель запаса вошли земли, не предоставленные в собственность, владение, пользование или аренду юридическим и физическим лицам, а также не используемые и не вовлеченные в хозяйственный оборот земельные участки.

Площадь земель запаса Самарской области в 2021 году не изменилась и составляет 0,3 тыс.га.

Структура земель данной категории представлена сельскохозяйственными угодьями, из которых площадь пашни составляет 0,1 тыс. га и пастбищ - 0,2 тыс. га.

Структура земель запаса по угодьям приведена на рисунке № 4.11.

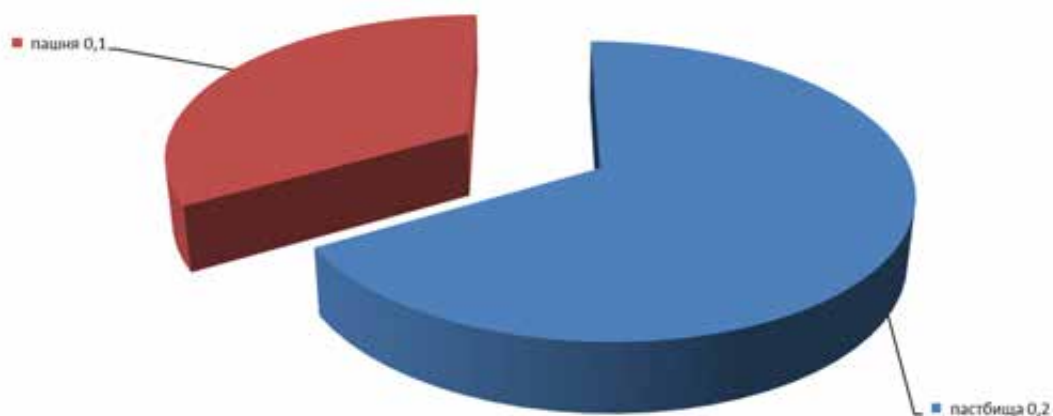


Рисунок 8.13 Структура земель запаса по угодьям за 2021 год, тыс. га



## РАСПРЕДЕЛЕНИЕ ЗЕМЕЛЬ САМАРСКОЙ ОБЛАСТИ ПО ФОРМАМ СОБСТВЕННОСТИ И ПРИНАДЛЕЖНОСТИ РФ, СУБЪЕКТУ РФ И МУНИЦИПАЛЬНОМУ ОБРАЗОВАНИЮ

Источником сведений о распределении земель Самарской области по формам собственности являются сведения ЕГРН.

Согласно вышеуказанным сведениям, по состоянию на 01.01.2022г.:

- в собственности Российской Федерации зарегистрировано 609,4 тыс. га;
- в собственности Самарской области – 42,8 тыс. га;
- в собственности муниципальных образований (муниципальная собственность) – 179,8 тыс. га.

В неразграниченной государственной собственности остается – 1689,7 тыс. га.

Всего в государственной и муниципальной собственности (включая неразграниченную государственную собственность на землю) – 2521,7 тыс. га.

### Распределение земель населенных пунктов

На 01.01.2022 года на территории Самарской области в собственности граждан и юридических лиц находится 2741,2 тыс. га земель сельскохозяйственного назначения, что составляет 67,4 % общей площади земель категории (4066,5 тыс.га). Из всех земель, находящихся в частной собственности, на долю граждан и их объединений приходится 87,9 % (2408,8 тыс. га) или 59,2 % от общей площади земель категории, на долю собственности юридических лиц – 12,1 % (332,4 тыс. га) или 8,2 % от общей площади земель категории. В государственной и муниципальной собственности, включая территории, собственность на которые не разграничена, находится 1325,3 тыс. га (32,6 %).

Земли сельскохозяйственного назначения, находящиеся в собственности граждан, на 88,8% (2139,3 тыс. га) состоят из земельных долей, из них площадь не востребовавшихся долей – 80,8 тыс. га (земли, собственники которых в установленный срок не получили свидетельства, либо получив их, не воспользовались своими правами по распоряжению).

Площадь земельных участков, предоставленных в собственность гражданам для ведения крестьянского (фермерского) хозяйства, личного подсобного хозяйства, садоводства, огородничества, животноводства, составила 64,9 тыс. га или 1,6 % земель сельскохозяйственного назначения. Около 11,6 % земель, находящихся в собственности юридических лиц, являются собственностью крестьянских (фермерских) хозяйств (38,7 тыс. га), 276,7 тыс. га (или 83,2 %) – собственностью сельскохозяйственных предприятий и организаций и 14,2 тыс. га (или 4,3 %) зарегистрированы в качестве доли в праве общей собственности.

Индивидуальным предпринимателям, занимающимся производством сельскохозяйственной продукции, на праве частной собственности передано 2,3 тыс. га земель.

Право собственности Российской Федерации в установленном порядке зарегистрировано в ЕГРН на земельные участки земель сельскохозяйственного назначения общей площадью 113,2 тыс. га. В их составе находятся земельные участки федерального государственного унитарного предприятия «Племенной завод «Дружба» на площади 16,1 тыс. га, Поволжская АГЛОС Волжского района на площади 2,9 тыс. га, ОПХ Поволжской МИС на площади 3,7 тыс. га, ФГУП «Самарское» Кинельского района на площади 0,4 тыс. га, ФГУП «Сергиевское» Сергиевского района на площади 5,9 тыс. га и другие.

Право собственности Самарской области зарегистрировано в ЕГРН на земельные участки общей площадью 23,6 тыс. га.

Права муниципальной собственности – на земельные участки общей площадью 164,3 тыс.га.

### **Распределение земель населенных пунктов**

Из всех земель населенных пунктов на 01.01.2022 года в собственности граждан находится 70,5 тыс. га (19,6 %), в собственности юридических лиц – 20,8 тыс. га (5,8 %) земель. На земельные участки, находящиеся в государственной и муниципальной собственности, приходится 269,1 тыс. га (74,7 %) земель данной категории.

В границах городских населенных пунктов физические лица на праве собственности обладают земельными участками общей площадью 14,3 тыс. га, собственность юридических лиц – 15,1 тыс. га. Доля государственной и муниципальной собственности (включая территории, собственность на которые не разграничена) – 82,8 % или 141,8 тыс. га городских земель.

Из находящихся в собственности граждан на территории городских населенных пунктов для индивидуального жилищного строительства используется 7,9 тыс. га (всего земель жилой застройки в собственности граждан – 8,1 тыс.га), для целей садоводства – 4,4 тыс. га, для ведения личного подсобного хозяйства – 0,5 тыс. га, крестьянского (фермерского) хозяйства – 0,1 тыс. га, для других сельскохозяйственных целей (пчеловодство, рыборазведение, размещение склада сельскохозяйственной продукции и т.д.) – 0,1 тыс. га. Земли общественно-деловой застройки используются гражданами на праве частной собственности на площади 0,9 тыс. га, земли промышленности – 0,2 тыс. га

Из находящихся в собственности юридических лиц на территории городских населенных пунктов находится (15,1 тыс. га): под общественно-деловой застройкой – 1,5 тыс. га, под промышленными предприятиями – 5,6 тыс. га, под объектами водного транспорта – 0,1 тыс. га, под жилой застройкой – 2,8 тыс.га. Предприятия, занимающиеся сельскохозяйственным производством, занимают 5,0 тыс. га земель. Земельные участки на площади 0,1 тыс. га находятся в собственности крестьянских (фермерских) хозяйств.

На территориях, занятых сельскими населенными пунктами, физические лица на праве собственности обладают земельными участками общей площадью – 56,2 тыс. га, из которых 47,3 тыс. га предоставлены для ведения личного подсобного хозяйства, 0,4 тыс. га – под индивидуальное садоводство, 0,9 тыс. га занимают индивидуальные огородники, 0,4 тыс. га – под предприятиями занимающимися сельскохозяйственным производством и для других сельскохозяйственных целей. Земельные участки, предоставленные для индивидуального жилищного строительства, на праве частной собственности оформлены на площади 5,1 тыс. га (всего земель жилой застройки в собственности граждан – 6,8 тыс.га). На землях общественно-деловой застройки в собственности граждан находится 0,3 тыс. га и на землях промышленности – 0,1 тыс.га земельных участков.

В собственности юридических лиц на территориях сельских населенных пунктов находятся земли под промышленными предприятиями на площади 0,4 тыс. га, земли под общественно – деловой застройкой на площади 0,2 тыс. га и земли жилой застройки – 4,8 тыс. га, под предприятиями занимающимися сельскохозяйственным производством – 0,2 тыс.га и под объектами рекреации – 0,1 тыс.га. Площадь земель государственной и муниципальной собственности, включая территории, собственность на которые не разграничена, составляет 127,3 тыс. га или 67,3 %.

Всего в населенных пунктах зарегистрировано право собственности Российской Федерации на площади 20,8 тыс. га (в городских – 17,2 тыс. га, в сельских – 3,6 тыс. га). В частности в ЕГРН внесены записи о правах на земельные участки под объектами железнодорожного транспорта на площади 4,8 тыс. га (из них 4,0 тыс. га – в пределах границ земель городских населенных пунктов и 0,8 тыс. га – сельских населенных пунктов), из них отнесены к собственности Российской Федерации – 4,3 тыс.га. Кроме того, право федеральной

собственности зарегистрировано под объектами общественно-деловой застройки в границах городских населенных пунктов на площади 1,0 тыс. га, под объектами промышленности – на площади 4,2 тыс. га и под военными и иными режимными объектами – на площади 1,0 тыс. га, всего зарегистрировано право собственности Российской Федерации на площади 17,4 тыс. га. В сельских населенных пунктах федеральной собственностью являются земельные участки общественно-деловой застройки на площади 0,7 тыс. га, промышленности – на площади 0,6 тыс. га, земли сельскохозяйственного использования - на площади 0,2 тыс. га, всего зарегистрировано право собственности Российской Федерации на площади 3,6 тыс. га.

Всего в населенных пунктах зарегистрировано право собственности Самарской области на площади 7,9 тыс. га (в границах городских населенных пунктов – 3,7 тыс. га, 4,2 тыс. га - в сельских населенных пунктах). В том числе, в собственности Самарской области зарегистрировано земельных участков общественно-деловой застройки на площади 1,0 тыс. га в границах городских населенных пунктов и 0,5 тыс. га – в границах сельских населенных пунктов, земли общего пользования – 0,9 тыс. га в границах городских населенных пунктов, 0,3 тыс. га – в границах сельских населенных пунктов, земель транспорта – 1,0 тыс. га, в том числе 0,7 тыс. га – автомобильного транспорта, 0,2 тыс. га – железнодорожного транспорта в границах городских населенных пунктов, 3,0 тыс. га – в границах сельских населенных пунктов, в том числе 2,9 тыс. га – автомобильного транспорта.

Всего в населенных пунктах зарегистрировано право муниципальной собственности на площади 14,7 тыс. га (в городских населенных пунктах – 11,8 тыс. га, в сельских населенных пунктах – 2,9 тыс. га).

**Распределение земель промышленности, энергетики, транспорта, связи, радиовещания, телевидения, информатики, земель для обеспечения космической деятельности, земель обороны, безопасности и земель иного специального назначения**

По состоянию на 01.01.2022 года в собственности граждан находится 0,7 тыс. га земель данной категории и 1,6 тыс. га – в собственности юридических лиц. На долю государственной и муниципальной собственности приходится 69,5 тыс. га (96,8%).

Из общей площади земель, занятых промышленными предприятиями и находящихся в государственной и муниципальной собственности (18,2 тыс. га), в ЕГРН внесены записи о государственной регистрации права собственности Российской Федерации на земельные участки площадью 11,6 тыс. га.

Из 37,3 тыс. га земель транспорта, землями железнодорожного транспорта занято 17,4 тыс. га. Право собственности Российской Федерации зарегистрировано на площади 17,4 тыс. га.

Из общей площади земель 10,2 тыс. га, предоставленных и используемых для обеспечения обороны и безопасности, в ЕГРН внесены записи о государственной регистрации права федеральной собственности на земельные участки площадью 8,0 тыс. га.

Всего право собственности Российской Федерации (федеральной собственности) в категории земель промышленности зарегистрировано на земельные участки общей площадью 40,8 тыс. га.

Право собственности Самарской области зарегистрировано на площади 11,3 тыс. га (0,9 тыс. га – земли промышленности, 10,3 тыс. га земли автомобильного транспорта, 0,1 тыс. га – земли иного специального назначения).

Право муниципальной собственности зарегистрировано на площади 0,8 тыс. га (0,4 тыс. га – земли промышленности, 0,1 тыс. га – земли автомобильного транспорта, 0,1 тыс. га – земли связи, радиовещания, телевидения, информатики, 0,2 тыс. га – земли иного специального назначения).

### **Распределение земель особо охраняемых территорий и объектов**

Земельные участки общей площадью 138,8 тыс. га категории земли особо охраняемых территорий и объектов отнесены согласно статистической отчетности к государственной и муниципальной собственности, из них зарегистрировано право собственности Российской Федерации – 105,7 тыс. га.

### **Распределение земель лесного фонда**

Земли лесного фонда на 01.01.2022 года занимают площадь 551,3 тыс. га. На отчетную дату право собственности Российской Федерации зарегистрировано в ЕГРН на площади 328,1 тыс. га (59,5%).

### **Распределение земель водного фонда**

Площадь категории земель водного фонда за прошедший год не изменилась и составляет 167,4 тыс. га земель, находящихся в государственной и муниципальной собственности, право федеральной собственности зарегистрировано на площади 0,8 тыс. га.

### **Распределение земель запаса**

Земли запаса на площади 0,3 тыс. га находятся в государственной и муниципальной собственности.

### **Источники информации:**

<https://rosreestr.gov.ru/open-service/statistika-i-analitika/gosudarstvennyy-zemelnyy-nadzorst/2021%20stat/>

## СЕГМЕНТ ПРОДАЖИ ЗЕМЕЛЬНЫХ УЧАСТКОВ САМАРСКОЙ ОБЛАСТИ КОММЕРЧЕСКОГО НАЗНАЧЕНИЯ<sup>1</sup>

Сегмент земельных участков коммерческого назначения во 2 квартале 2021 года в общей структуре предложений земельных участков Самарской области занимает всего 1% от общего количества предложений в штуках.

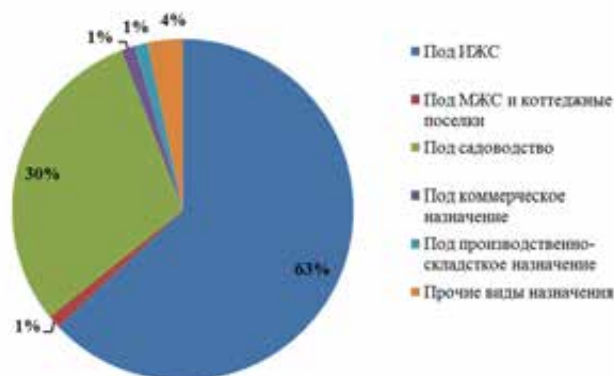


Рисунок 8.14 Структура предложения земельных участков Самарской области по назначению на 2 квартал 2022 года, в % от общего количества предложений в шт.

К основным типам земельных участков коммерческого назначения Самарской области относятся:

- земельные участки под размещение административно-торговых объектов;
- земельные участки под размещение объектов придорожного сервиса.

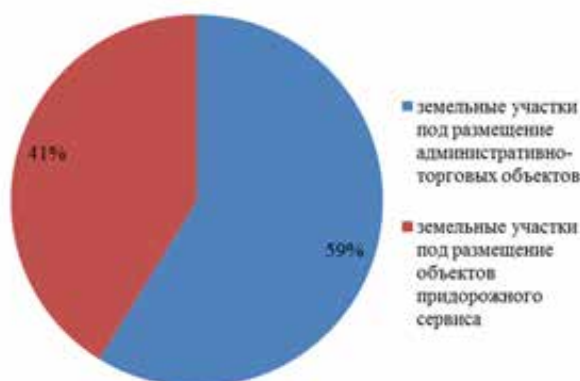


Рисунок 8.15 Структура предложения земельных участков в Самарской области по типам земельных участков коммерческого назначения на 2 квартал 2022 года, в % от предложения в шт.

Предложения подобного типа в населенных пунктах крайне редки – в 99% объявлений о продаже таких земельных участков в действительности речь идет о удачно (с коммерческой точки зрения) расположенном участке, юридически закреплённом под ИЖС или ЛПХ (в месте с повышенным трафиком, на 1 линии домов), либо о землях под промышленные объекты с аналогичным местоположением. Но даже в г. Тольятти, в крупнейшем после г. Самара городе области, подобные предложения единичны.

Однако для девелопера (непромышленной недвижимости) с точки зрения успешности проекта гораздо большее значение имеют качественные характеристики участка, такие как его местоположение, наличие коммуникаций, транспортной инфраструктуры, и т.д.

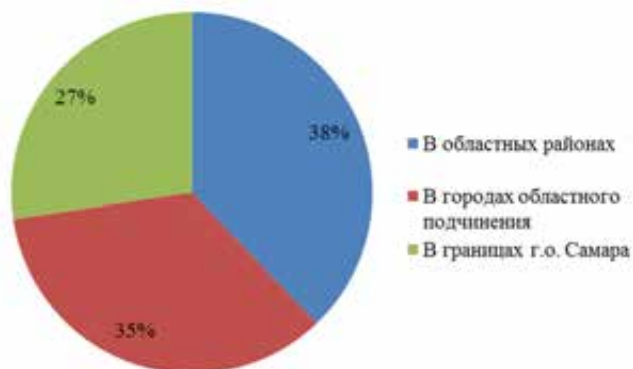
<sup>1</sup> Стоимость показателей приведены без учета скидки на торг.



Юридически важным аспектом является категория земли, но никак не ее назначение, изменение которого воспринимается как дополнительные затраты на освоение участка. Таким образом, ценовым ориентиром в этом подсегменте могут быть земли населенных пунктов и под ИЖС, и под коттеджные поселки, и под многоквартирную застройку, которые могут быть переведены и использованы девелоперами под административно-торговые объекты. Но, с одним ограничением – размер земельного участка должен быть для того достаточен для потенциального проекта.

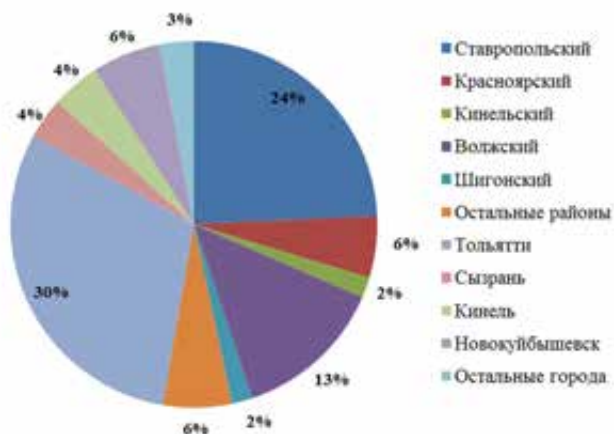
Во 2 квартале 2021 года сегмент предложений земельных участков под строительство административно-торговых объектов в городах и населенных пунктах Самарской области (за искл. г. Самара) занимает 73% экспозиции в общей структуре предложения земельных участков под коммерческое назначение.

В общей структуре земельных участков с назначением под строительство торгово-офисных объектов в Самарской области по данным на 2 квартал 2022 года больше всего предложений в населенных пунктах районов областного подчинения Самарской области (38%).



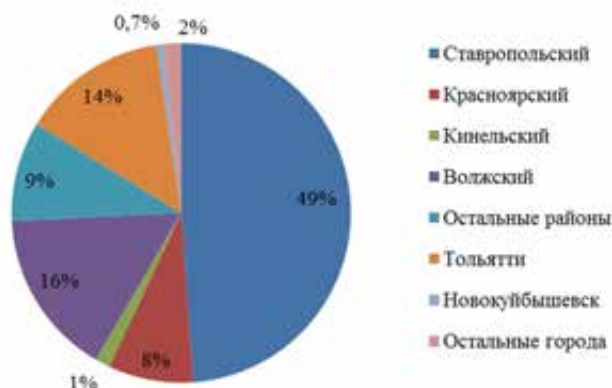
**Рисунок 8.16 Структура предложения земельных участков с назначением под строительство торгово-офисных объектов в г. Самара и Самарской области, 2 квартал 2022 г., % от предложения в шт.**

Наибольшее количество участков с назначением под строительство торгово-офисных объектов во 2 квартале 2022 года предлагается в экономически привлекательном районе Самарской области - Ставропольском (24%) и в г. Тольятти (30%).



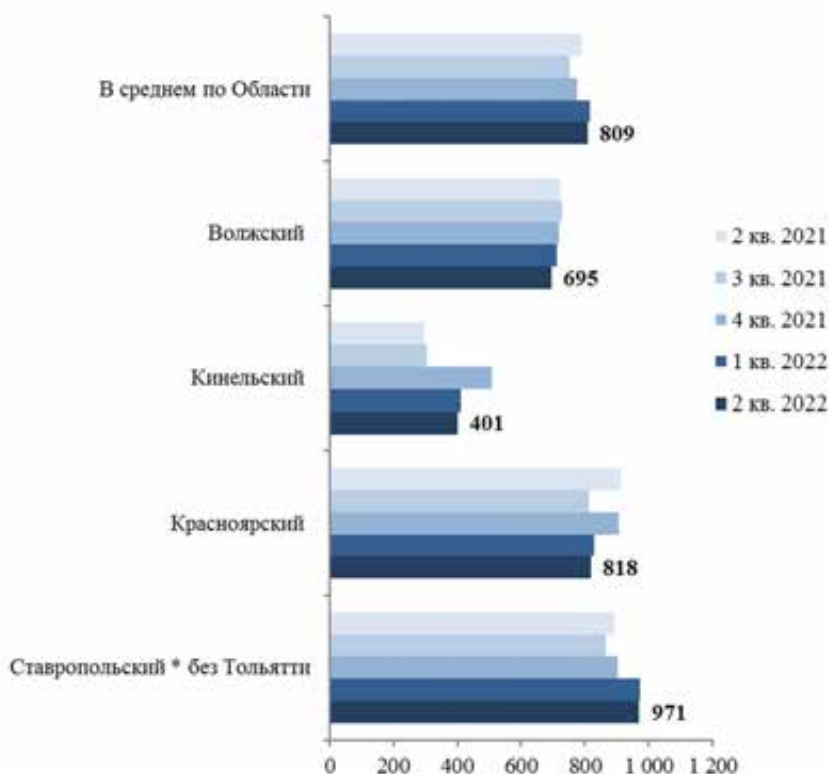
**Рисунок 8.17 Структура предложения земельных участков под строительство торгово-офисных объектов Самарской области, выставленных на продажу по районам и городам областного подчинения по состоянию на 2 квартал 2022 г., % от общего количества в шт.**

Совокупный объем предложения земельных участков под строительство торгово-офисных объектов в Самарской области (за искл. Самары) в сегменте продажи по состоянию на 2 квартал 2022 года составил около 536,06 га.



**Рисунок 8.18 Структура предложения земельных участков под строительство торгово-офисных объектов Самарской области, выставленных на продажу по районам и городам областного подчинения по состоянию на 2 квартал 2022 г., % от общего количества в сот.**

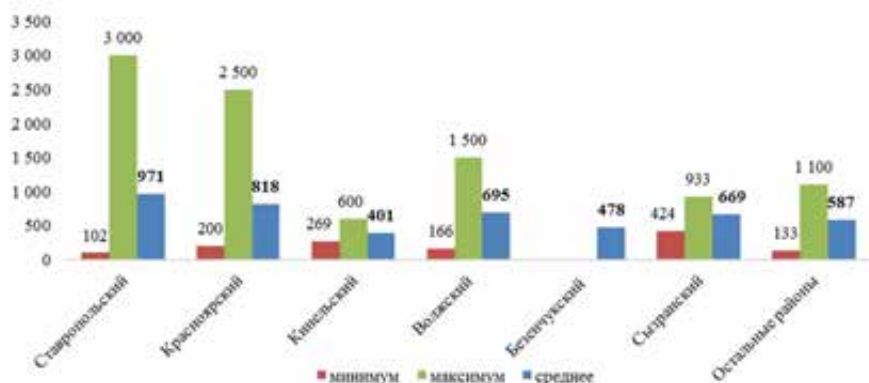
В среднем по области (за исключением городов областного подчинения) цены предложения на земельные участки под строительство торгово-офисных объектов во 2 квартале 2022 года установились на уровне 809 руб./кв.м, что на 2,4% выше показателя 2 квартала 2021 года, на 0,7% ниже, чем в 1 квартале 2022 года. Наиболее дорогим районом здесь является Ставропольский (в среднем 971 руб./кв.м).



**Рисунок 8.19 Динамика стоимости земельных участков под строительство торгово-офисных объектов, выставленных на продажу по административным районам Самарской области, 2021-2022 гг., руб./кв.м**

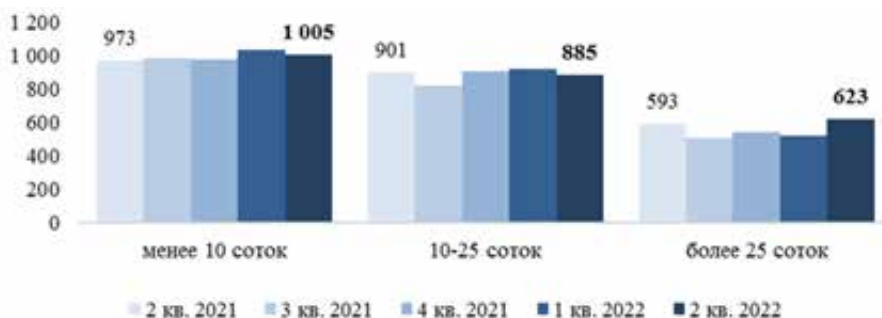
Максимальное значение цены предложения земельного участка под строительство торгово-офисных объектов среди районов Самарской области во 2 квартале 2022 года зафиксировано

в Ставропольском районе – 3 тыс. руб./кв.м (земельный участок под коммерческое использование площадью 4 соток в п. Подстепки). Минимальное значение – 102 руб./кв.м в Ставропольском районе (земельный участок 29,34 га в с. Винновка).



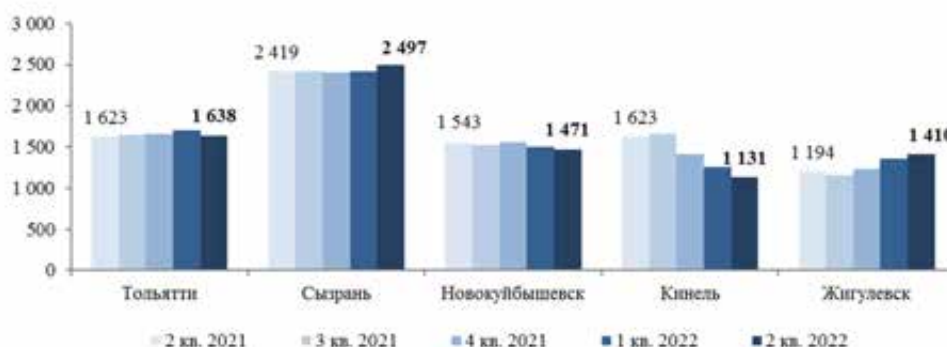
**Рисунок 8.20** Минимальное, максимальное и среднее значение цены предложения земельных участков под строительство торгово-офисных объектов по административным районам Самарской области, 2 квартал 2022 г., руб./кв.м

При распределении земельных участков под строительство торгово-офисных объектов в населенных пунктах Самарской области во 2 квартале 2022 года небольшие участки (до 10 соток) выставляются в среднем дороже, чем участки больших площадей.



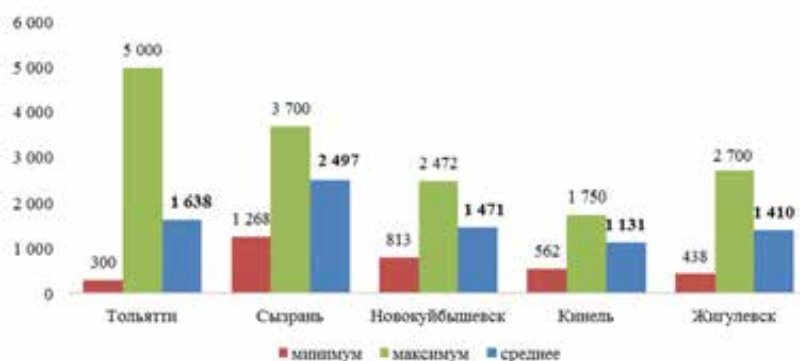
**Рисунок 8.21** Динамика среднего значения цены предложения земельных участков под строительство торгово-офисных объектов в населенных пунктах муниципальных районов Самарской области (без городов) с разбивкой по общей площади, 2021-2022 гг., руб./кв.м

В среднем во 2 квартале 2022 года в городах областного подчинения цены на земельные участки под строительство торгово-офисных объектов находятся в среднем в диапазоне от 1,1 до 2,4 тыс. руб./кв.м.



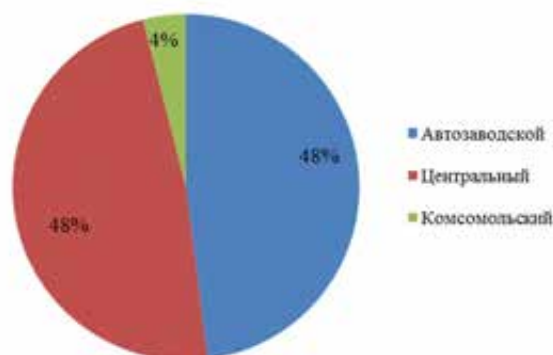
**Рисунок 8.22** Динамика среднего значения цены предложения земельных участков под строительство торгово-офисных объектов на продажу в городах областного подчинения, по состоянию на 2021-2022 гг., руб./кв.м

Среди городов областного подчинения максимальное значение цены земельного участка под строительство торгово-офисных объектов во 2 квартале 2022 года в г. Тольятти составляет 5 тыс. руб./кв.м (земельный участок в Центральном районе города площадью 20 соток). Минимальное значение цены предложения земельного участка под строительство торгово-офисных объектов в г. Тольятти – 300 руб./кв.м (земельный участок в Автозаводском районе площадью 200 сот.).



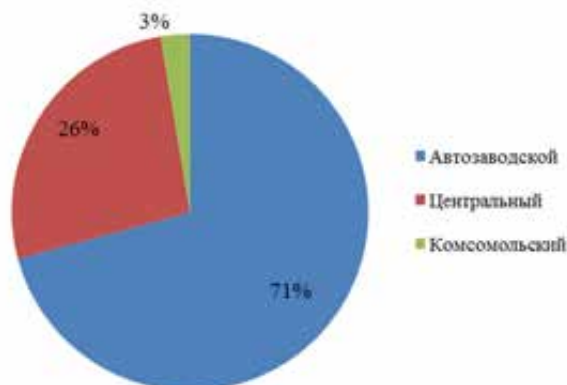
**Рисунок 8.23 Минимальные, максимальные и средние значения цены на земельные участки под строительство торгово-офисных объектов в городах областного подчинения Самарской области по состоянию на 2 квартал 2022 г., руб./кв.м**

По состоянию на 2 квартал 2022 года в сегменте продажи земельных участков под строительство торгово-офисных объектов в г. Тольятти при распределении предложений по административным районам города наибольшее количество приходится на Автозаводский и на Центральный районы - 48% от общего количества предложений в штуках.



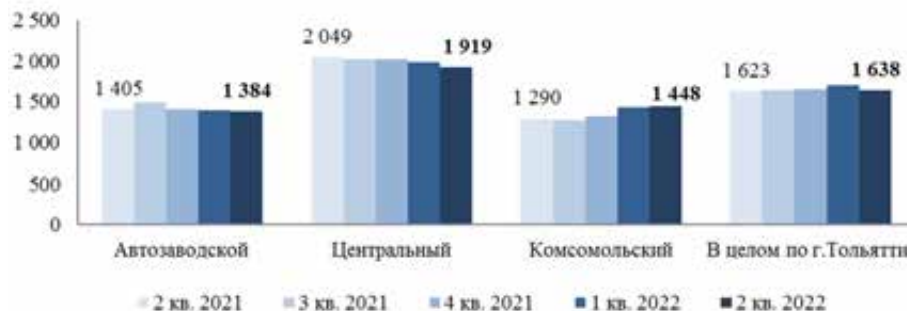
**Рисунок 8.24 Структура предложения земельных участков под строительство торгово-офисных объектов г. Тольятти на продажу по административным районам по состоянию на 2 квартал 2022 г., % от общего количества в шт.**

Совокупный объем предложения земельных участков под строительство торгово-офисных объектов в г. Тольятти в сегменте продажи по состоянию на 2 квартал 2022 года составил около 7 га.



**Рисунок 8.25 Структура предложения земельных участков под строительство торгово-офисных объектов г. Тольятти на продажу по административным районам по состоянию на 2 квартал 2022 г., % от общей площади в сот.**

Средняя цена на земельных участках под строительство торгово-офисных объектов г. Тольятти во 2 квартале 2022 года составляет 1,6 тыс. руб./кв.м, что на 0,9% выше, чем во 2 квартале 2021 года, и на 3,5% ниже относительно 1 квартала 2022 года.



**Рисунок 8.26 Динамика среднего значения цены предложения земельных участков под строительство торгово-офисных объектов на продажу в Тольятти по административным районам, по состоянию 2021-2022 гг., руб./кв.м**

Во 2 квартале 2022 года максимальное среднее значение цены земельного участка под строительство торгово-офисных объектов в г. Тольятти установилось в Центральном районе (в среднем 1,9 тыс. руб./кв.м). Здесь предлагаются различные по площади участки (от 4 сот. до 700 сот.), расположенные в основном в районе ул. Лесной, Хрящевское шоссе.



**Рисунок 8.27 Максимальное, минимальное и среднее значения цены предложения земельных участков под строительство торгово-офисных объектов в г. Тольятти по районам города по состоянию на 2 квартал 2022 г., руб./кв.м**



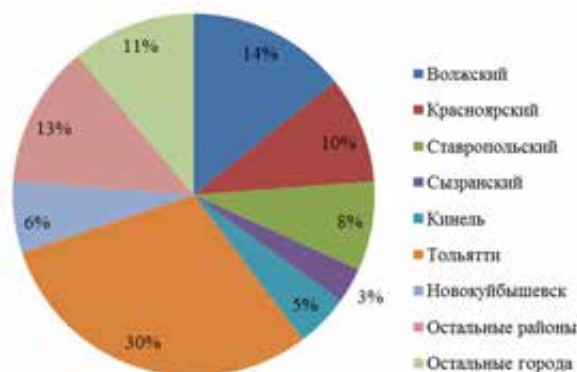
**Таблица 8.5 Сводные данные по стоимости земельных участков под строительство торгово-офисных объектов в Самарской области**

Категория населенного пункта	Наименование района	Средняя стоимость земельных участков под коммерческое (торгово-офисное) использование без торга, руб./кв.м, 2 квартал 2022г.	Минимальная стоимость земельных участков под коммерческое (торгово-офисное) использование, руб./кв.м, 2 квартал 2022г.	Максимальная стоимость земельных участков под коммерческое (торгово-офисное) использование, руб./кв.м, 2 квартал 2022г.	Количество предложений земельных участков под коммерческое (торгово-офисное) использование, шт., 2 квартал 2022г.
Населенные пункты районов субъекта РФ с высоким потенциалом инвестиционного развития	Красноярский	823	102	3 000	82
	Ставропольский				
	Кинельский				
	Безенчукский				
	Красноармейский				
	Кинель-Черкасский				
	Волжский				
	Нефтегорский				
	Богатовский				
	Пестравский				
Сызранский					
Населенные пункты районов субъекта РФ с низким потенциалом инвестиционного развития	Хворостянский	527	233	855	6
	Клявлинский				
	Елховский				
	Алексеевский				
	Шенталинский				
	Большеглушицкий				
	Челно-Вершинский				
	Борский				
	Большечерниговский				
	Приволжский				
	Шигонский				
	Камышлинский				
	Иса克林ский				
	Кошкинский				
	Похвистневский				
Сергиевский					

Средний срок экспозиции земельных участков коммерческого назначения на рынке в Самарской области составляет от 5 мес. до 1,5 года.

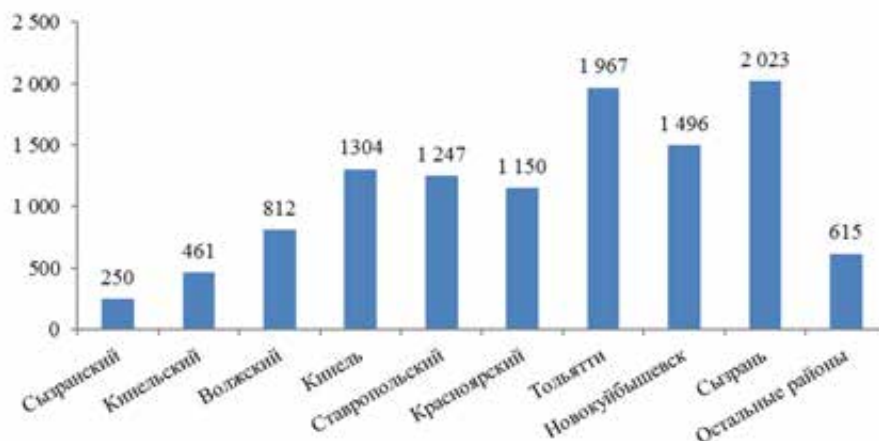
Во 2 квартале 2022 года сегмент предложений земельных участков под размещение объектов придорожного сервиса в городах и населенных пунктах Самарской области (за искл. г. Самара) занимает 41% экспозиции в общей структуре предложения земельных участков под коммерческое назначение.

Наибольшее число предложений земельных участков под строительство объектов придорожного сервиса во 2 квартале 2022 г. в Самарской области сосредоточено в г. Тольятти и в Волжском районах (30%, 14%, соответственно).



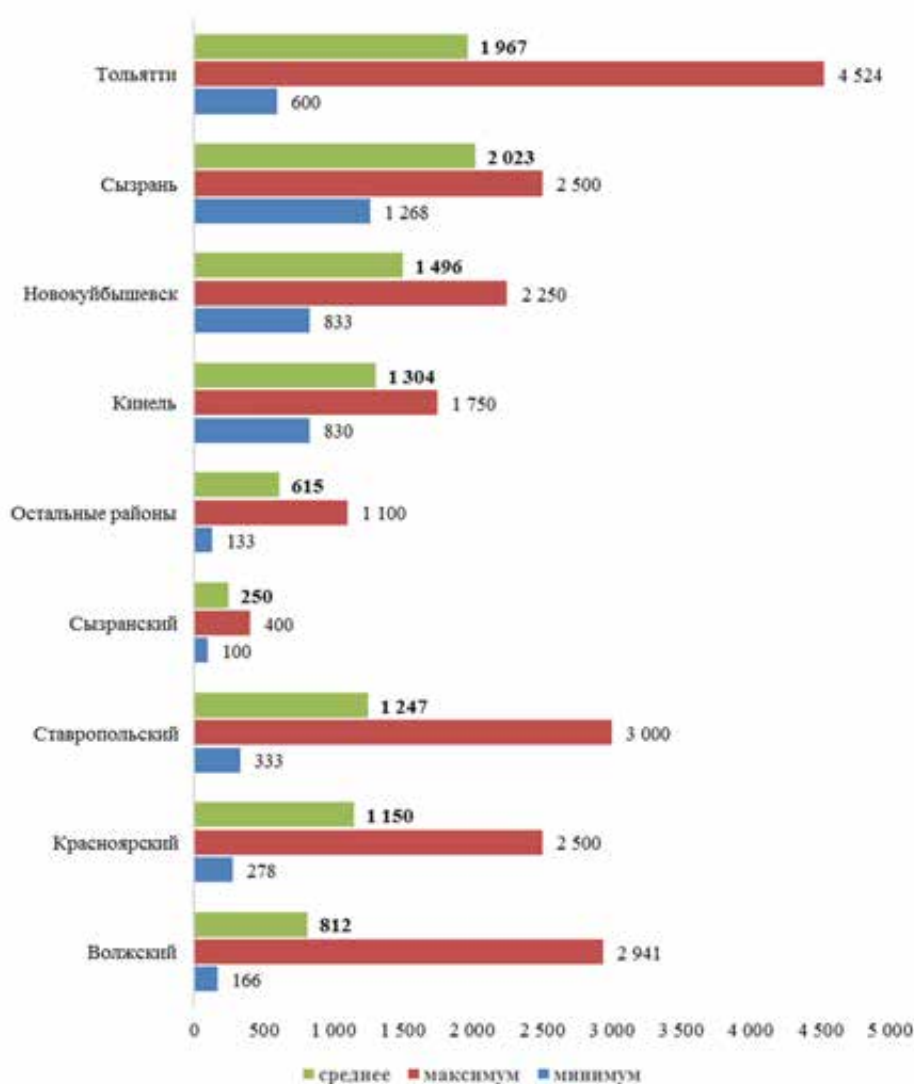
**Рисунок 8.28 Структура предложения земельных участков под строительство объектов придорожного сервиса в Самарской области, выставленных на продажу по состоянию на 2 квартал 2022 г., % от общего количества в шт.**

Лидирующие по уровню средней цены предложения земельных участков под строительство объектов придорожного сервиса во 2 квартале 2022 года находятся в г. Сызрань и в г. Тольятти – в среднем 2,02 тыс. руб./кв.м и 1,9 тыс. руб./кв.м соответственно.



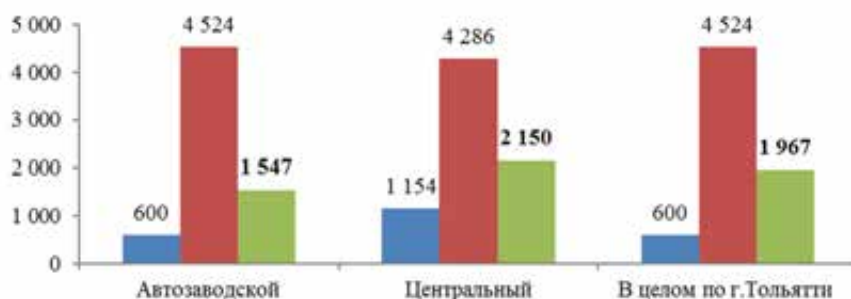
**Рисунок 8.29 Средняя цена предложения земельных участков под строительство объектов придорожного сервиса в Самарской области, выставленных на продажу по состоянию на 2 квартал 2022 г., руб./кв.м**

Максимальное значение цены предложения земельного участка под строительство объектов придорожного сервиса в Самарской области (за искл. г. Самара) во 2 квартале 2022 года зафиксировано в г. Тольятти – 4,5 тыс. руб./кв.м (земельный участок общей площадью 21 соток в Автозаводском районе). Минимальное значение – 100 руб./кв.м в Сызранском районе (земельный участок под придорожный сервис площадью 4300 сот, расположенный рядом с трассой М 5 в п. Междуреченск).



**Рисунок 8.30 Минимальное, максимальное и среднее значение цены предложения земельных участков под строительство объектов придорожного сервиса Самарской области, 2 квартал 2022 г., руб./кв.м**

В г. Тольятти средняя цена на участки под придорожный сервис во 2 квартале 2022 года составляет 1,9 руб./кв.м.

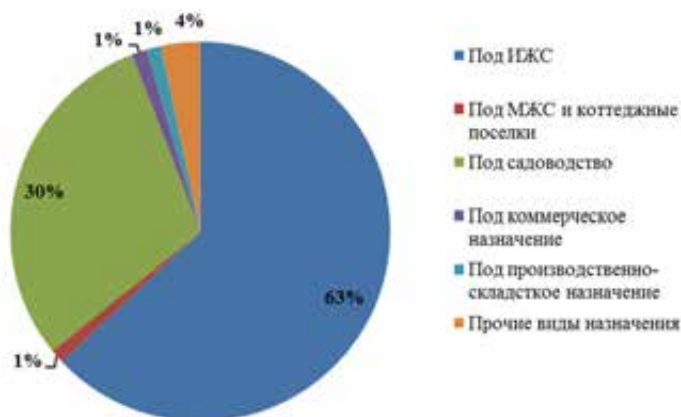


**Рисунок 8.31 Минимальная, максимальная, средняя цена предложения земельных участков под строительство объектов придорожного сервиса в г. Тольятти, выставленных на продажу по состоянию на 2 квартал 2022 г., руб./кв.м**

## СЕГМЕНТ ПРОДАЖИ ЗЕМЕЛЬНЫХ УЧАСТКОВ САМАРСКОЙ ОБЛАСТИ ПРОИЗВОДСТВЕННО-СКЛАДСКОГО НАЗНАЧЕНИЯ.<sup>1</sup>

По своему функциональному использованию земельные участки под промышленные объекты из категории земель промышленности и иного специального назначения близки к земельным участкам под промышленные объекты (производственную застройку) из категории земель населенных пунктов, в частности в муниципальных районах Самарской области. Для потенциального инвестора практически нет различия, расположен участок на границе сельского населенного пункта или в черте населенного пункта. Поэтому для анализа ценовых диапазонов могут быть выбраны участки как той, так и другой категории.

Сегмент земельных участков производственно-складского назначения во 2 квартале 2022 года в общей структуре предложений земельных участков Самарской области занимает всего 1% от общего количества предложений в штуках.

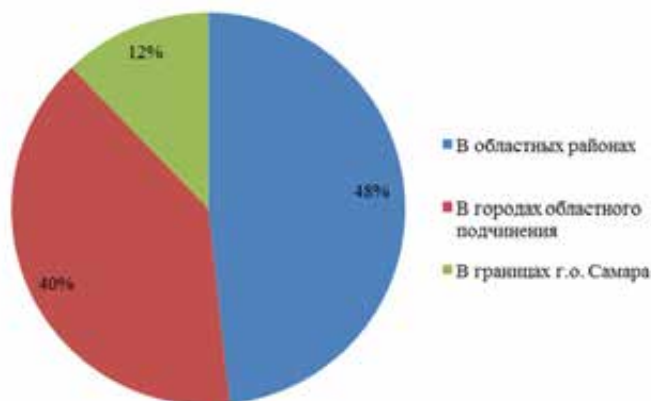


**Рисунок 8.32 Структура предложения земельных участков Самарской области по назначению на 2 квартал 2022 года, в % от общего количества предложений в шт.**

Основное скопление объектов промышленности находятся возле г. Самара — это участки около населенных пунктов Смышляевка, Стройкерамика, Волжский, Курумоч, Дубовый Умет, возле г. Кинеля - в районе пгт. Алексеевка, Усть-Кинельского, завода «Балтика», возле городов Новокуйбышевск, Тольятти, Сызрань. Такое расположение земельных участков не случайно, так как производственные объекты нуждается в энергетических мощностях, водоснабжении и газификации.

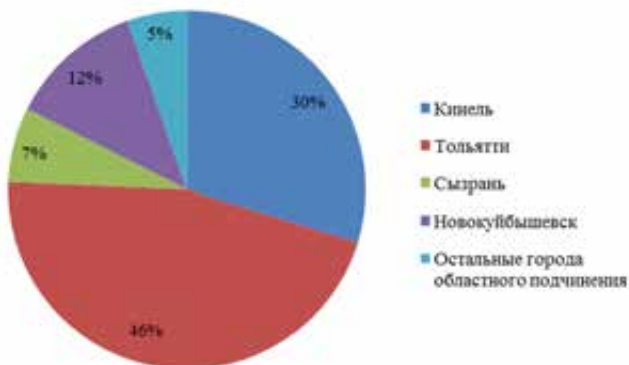
В общей структуре земельных участков производственно-складского назначения в Самарской области по данным на 2 квартал 2022 года преобладают предложения в населенных пунктах районов областного подчинения Самарской области – 48%.

<sup>1</sup> Стоимость показателей приведены без учета скидки на торг.



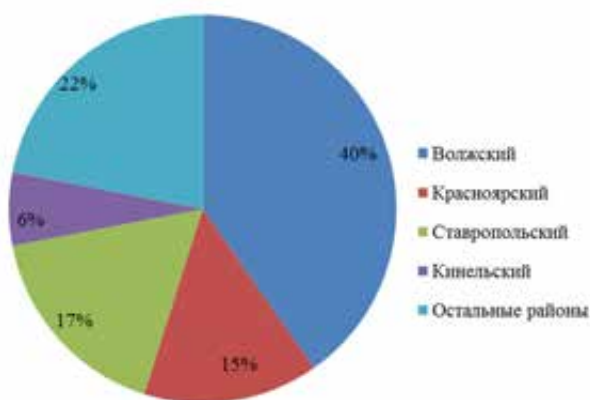
**Рисунок 8.33 Структура предложения земельных участков производственно-складского назначения в г. Самара и Самарской области, 2 квартал 2022 г., % от предложения в шт.**

С позиции распределения по областным городам, большинство предложений данной категории во 2 квартале 2022 года сосредоточены в г. Тольятти – 46%.



**Рисунок 8.34 Структура предложения земельных участков производственно-складского назначения в городах Самарской области, выставленных на продажу по состоянию на 2 квартала 2022 г., % от общего количества в шт.**

С позиции распределения по областным районам, большинство предложений данной категории во 2 квартале 2022 года сосредоточены в Волжском районе (40%).

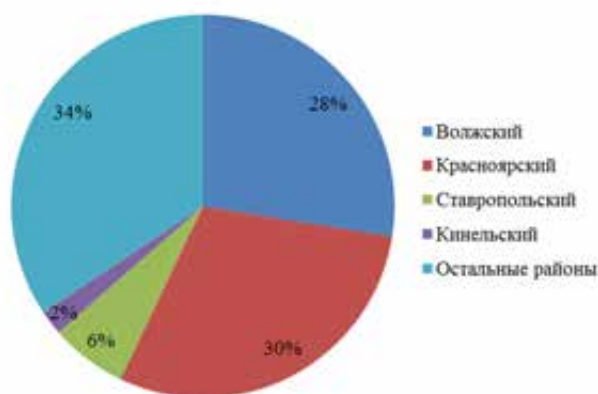


**Рисунок 8.35 Структура предложения земельных участков производственно-складского назначения Самарской области, выставленных на продажу по административным районам по состоянию на 2 квартала 2022 г., % от общего количества в шт.**



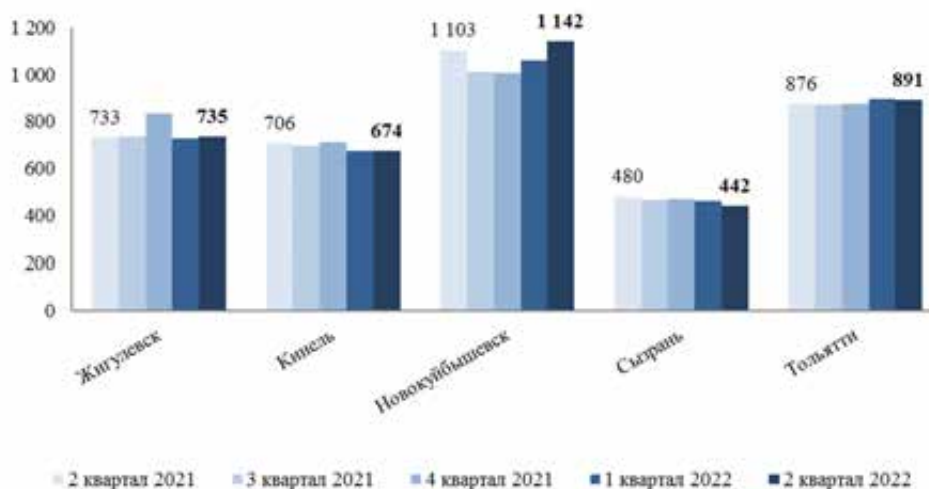
Совокупный объем предложения земельных участков производственно-складского назначения Самарской области (за исключением городов областного подчинения), в сегменте продажи по состоянию на 2 квартал 2022 года составил около 641,29 га.

В Красноярском районе предлагаются к продаже земельные участки больших площадей с категорией земель: земли промышленного назначения. назначение: земли промышленности, энергетики, транспорта, связи, радиовещания, телевидения, информатики, земли для обеспечения космической деятельности, земли обороны, безопасности и земли иного специального назначения, для строительства автосборочного завода. логистика объект. Поэтому во 2 квартале 2022 года по площади Красноярский район занимает 28% экспозиции.



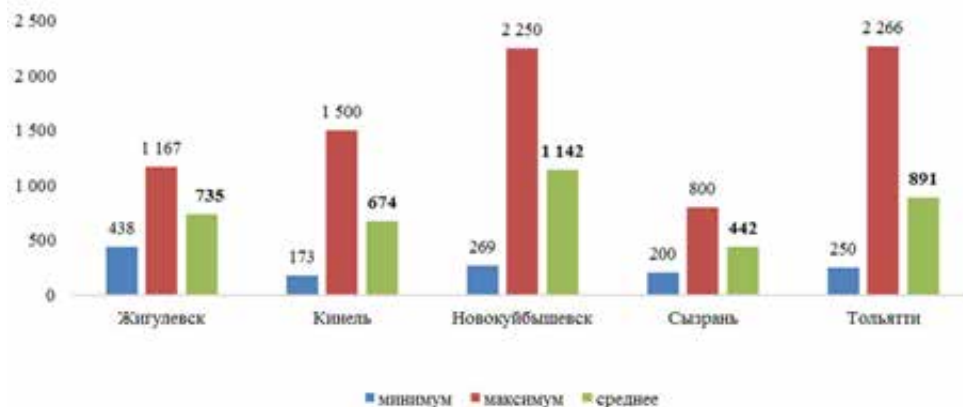
**Рисунок 8.36 Структура предложения земельных участков производственно-складского назначения Самарской области, выставленных на продажу по административным районам по состоянию на 2 квартал 2022 г., % от общей площади в сот.**

В городах областного подчинения и областных центрах Самарской области цены предложения на земли под промышленные объекты существенно ниже, чем в г. Самара. На протяжении года цены на земельные участки в городах Самарской области или не менялись, или же немного, но повышались. В г. Жигулевск и в г. Сызрань ежеквартально на рынке земельных участков под производственно-складское использование по 2-3 объекта, поэтому динамика в этом городе неоднородна.



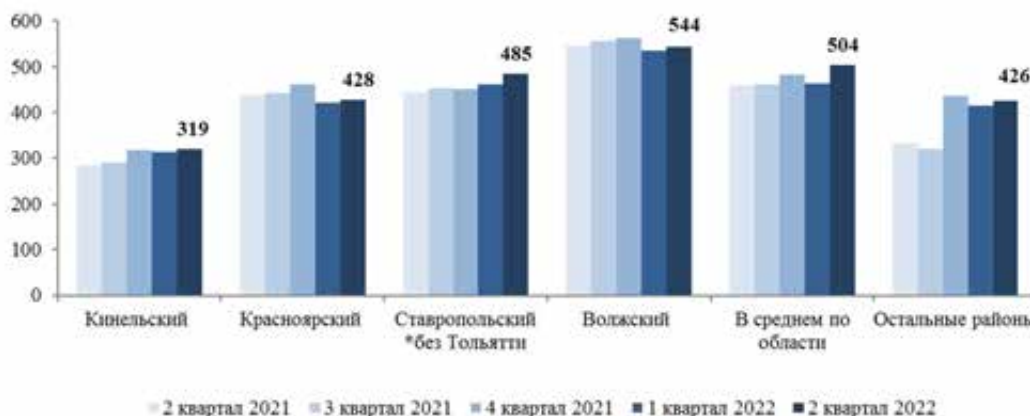
**Рисунок 8.37 Среднее значение цены предложения земельных участков производственно-складского назначения на продажу в городах Самарской области во 2 квартале 2022 г., руб./кв.м**

Среди городов областного подчинения во 2 квартале 2022 года в среднем наиболее дорогая цена на земельных участки промышленного назначения в г. Новокуйбышевск (в среднем 1,1 тыс. руб./кв.м). Ниже всего цены в г. Сызрань (в среднем 442 руб./кв.м).



**Рисунок 8.38 Минимальное, максимальное, среднее значение цены предложения земельных участков производственно-складского назначения на продажу в городах Самарской области во 2 квартале 2022 г., руб./кв.м**

В среднем по Самарской области земельные участки промышленности и земель населенных пунктов под промышленность (исключая предложения в г. Самара и в городах областного подчинения) во 2 квартале 2022 года составляет 426 руб./кв.м, на 9,8% выше показателя 2 квартала 2021 года, и на 8,6% выше, чем в 1 квартале 2022 года. Самые дорогие предложения сосредоточены в Волжском районе – в среднем 544 руб./кв.м.



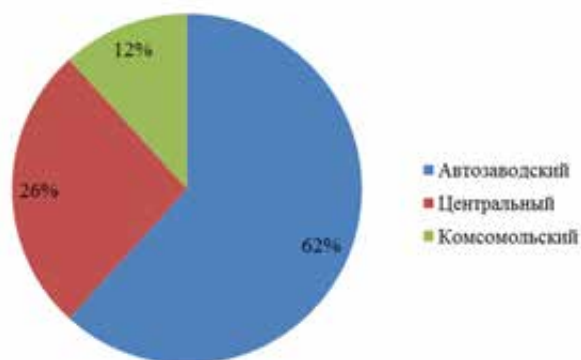
**Рисунок 8.39 Динамика стоимости земельных участков земель населенных пунктов производственно-складского назначения по районам Самарской области, 2021-2022 гг., руб./кв.м**

Однако здесь также скорее стоит анализировать не средние цены на земельные участки под размещение производственно-складских зданий, а диапазоны от наиболее дешевых к наиболее дорогим объектам. Минимальные цены в диапазоне посчитаны на выборке предложений с наихудшими качественными характеристиками, в первую очередь на основании фактора развитости транспортной инфраструктуры, а максимальные цены посчитаны на выборке предложений с наилучшими качественными характеристиками. В районах без указания максимума и минимума на дату проведения исследования отсутствует необходимое для построения диапазона количество предложений по их качеству.

**Таблица 8.6 Динамика стоимости земельных участков промышленности и земель населенных пунктов под промышленное назначение по муниципальным районам Самарской области, руб./кв.м**

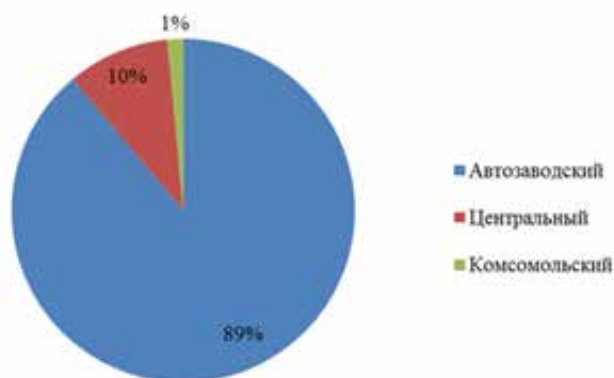
Стоимость, руб./кв.м	2 квартал 2021 г			4 квартал 2021 г			2 квартал 2022 г		
	Среднее	Среднее	Среднее	Среднее	Минимум	Максимум	Среднее	Минимум	Максимум
Ставропольский	279	98	500	292	100	600	315	100	650
Красноярский	445	100	800	450	100	1000	485	94	1000
Кинельский	454	200	1071	462	200	1000	428	278	700
Волжский	283	120	429	317	200	500	319	133	500
В целом по области	557	149	1333	562	135	1200	544	149	1200

По состоянию на 2 квартал 2022 года в сегменте продажи земельных участков под строительство производственно-складских объектов в г. Тольятти при распределении предложений по административным районам города приходится 62% на Автозаводский район.



**Рисунок 8.40 Структура предложения земельных участков земель населенных пунктов производственно-складского назначения г. Тольятти на продажу по административным районам по состоянию на 2 квартал 2022 г., % от общего количества в шт.**

Совокупный объем предложения земельных участков под производственно-складского назначения в г. Тольятти в сегменте продажи по состоянию на 2 квартал 2022 года составил около 956,32 га.



**Рисунок 8.41 Структура предложения земельных участков земель населенных пунктов производственно-складского назначения г. Тольятти на продажу по административным районам по состоянию на 2 квартал 2022 г., % от общей площади в сот.**

В среднем цена по г. Тольятти земельные участки промышленности и земель населенных пунктов под промышленность во 2 квартале 2022 года составляет

891 руб./кв.м, что на 1,6% выше, чем во 2 квартале 2021 года и на 0,7% ниже, чем в 1 квартале 2022 года.



**Рисунок 8.42** Динамика среднего значения цены предложения земельных участков земель населенных пунктов производственно-складского назначения на продажу в Тольятти по административным районам, 2021-2022 гг., руб./кв.м



**Рисунок 8.43** Минимальное, максимальное, среднее значение цены предложения земельных участков производственно-складского назначения на продажу в г. Тольятти по административным районам во 2 квартале 2022 г., руб./кв.м

**Таблица 8.7** Сводные данные по стоимости земельных участков промышленности и земель населенных пунктов под промышленно-складское использование в Самарской области

Категория населенного пункта	Наименование района	Средняя стоимость земельных участков под промышленное использование без торга, руб./кв.м, 2 квартал 2022г.	Минимальная стоимость земельных участков под промышленное использование, руб./кв.м., 2 квартал 2022г.	Максимальная стоимость земельных участков под промышленное использование, руб./кв.м., 2 квартал 2022г.	Количество предложений земельных участков под промышленное использование, шт., 2 квартал 2022г.
Населенные пункты районов субъекта РФ с высоким потенциалом инвестиционного развития	Красноярский	483	94	1 200	73
	Ставропольский				
	Кинельский				
	Безенчукский				
	Нефтегорский				
	Красноармейский				
	Кинель-Черкасский				
	Волжский				
	Богатовский				
	Пестравский				
	Сызранский				

<b>Населенные пункты районов субъекта РФ с низким потенциалом инвестиционного развития</b>	Хворостянский	<b>424</b>	75	1 100	8
	Клявлинский				
	Елховский				
	Алексеевский				
	Шенталинский				
	Большеглушицкий				
	Челно-Вершинский				
	Борский				
	Большечерниговский				
	Приволжский				
	Шигонский				
	Камышлинский				
	Исаклинский				
	Сергиевский				
	Похвистневский				
Кошкинский					

Средний срок экспозиции земельных участков производственно-складского назначения на рынке в Самарской области составляет от 5 мес. до 2 лет.

**Таблица 8.8 Основные источники информации по рынку земельных участков Самарской области под коммерческое и производственно-складское назначение по состоянию на 2 квартал 2022 г.**

N п/п	Наименование источника информации	Адрес источника информации
1	сайт N1.RU Недвижимость	<a href="http://samara.n1.ru/">http://samara.n1.ru/</a>
2	Информационная система «Волга-Инфо»	<a href="http://www.volga-info.ru/">http://www.volga-info.ru/</a>
3	Сайт Avito.ru	<a href="http://www.avito.ru/">http://www.avito.ru/</a>
4	Сайт domofond.ru	<a href="https://www.domofond.ru/">https://www.domofond.ru/</a>

## **ОСНОВНЫЕ ПОКАЗАТЕЛИ РЫНКА ЗЕМЕЛЬНЫХ УЧАСТКОВ САМАРСКОЙ ОБЛАСТИ ПОД КОММЕРЧЕСКОЕ И ПРОИЗВОДСТВЕННО-СКЛАДСКОЕ НАЗНАЧЕНИЕ**

- Сегмент земельных участков коммерческого назначения во 2 квартале 2021 года в общей структуре предложений земельных участков Самарской области занимает всего 1% от общего количества предложений в штуках.
- Во 2 квартале 2021 года сегмент предложений земельных участков под строительство административно-торговых объектов в городах и населенных пунктах Самарской области (за искл. г. Самара) занимает 73% экспозиции в общей структуре предложения земельных участков под коммерческое назначение.
- В общей структуре земельных участков с назначением под строительство торгово-офисных объектов в Самарской области по данным на 2 квартал 2022 года больше всего предложений в населенных пунктах районов областного подчинения Самарской области (38%).



- Наибольшее количество участков с назначением под строительство торгово-офисных объектов во 2 квартале 2022 года предлагается в экономически привлекательном районе Самарской области - Ставропольском (24%) и в г. Тольятти (30%).

- В среднем по области (за исключением городов областного подчинения) цены предложения на земельные участки под строительство торгово-офисных объектов во 2 квартале 2022 года установились на уровне 809 руб./кв.м, что на 2,4% выше показателя 2 квартала 2021 года, на 0,7% ниже, чем в 1 квартале 2022 года. Наиболее дорогим районом здесь является Ставропольский (в среднем 971 руб./кв.м).

- В среднем во 2 квартале 2022 года в городах областного подчинения цены на земельные участки под строительство торгово-офисных объектов находятся в среднем в диапазоне от 1,1 до 2,4 тыс. руб./кв.м.

- По состоянию на 2 квартал 2022 года в сегменте продажи земельных участков под строительство торгово-офисных объектов в г. Тольятти при распределении предложений по административным районам города наибольшее количество приходится на Автозаводский и на Центральный районы - 48% от общего количества предложений в штуках.

- Средняя цена на земельных участках под строительство торгово-офисных объектов г. Тольятти во 2 квартале 2022 года составляет 1,6 тыс. руб./кв.м, что на 0,9% выше, чем во 2 квартале 2021 года, и на 3,5% ниже относительно 1 квартала 2022 года.

- Во 2 квартале 2022 года максимальное среднее значение цены земельного участка под строительство торгово-офисных объектов в г. Тольятти установилось в Центральном районе (в среднем 1,9 тыс. руб./кв.м). Здесь предлагаются различные по площади участки (от 4 сот. до 700 сот.), расположенные в основном в районе ул. Лесной, Хрящевское шоссе.

- Наибольшее число предложений земельных участков под строительство объектов придорожного сервиса во 2 квартале 2022 г. в Самарской области сосредоточено в г. Тольятти и в Волжском районах (30%, 14%, соответственно).

- Лидирующие по уровню средней цены предложения земельных участков под строительство объектов придорожного сервиса во 2 квартале 2022 года находятся в г. Сызрань и в г. Тольятти – в среднем 2,02 тыс. руб./кв.м и 1,9 тыс. руб./кв.м соответственно.

- В г. Тольятти средняя цена на участки под придорожный сервис во 2 квартале 2022 года составляет 1,9 руб./кв.м.

- Сегмент земельных участков производственно-складского назначения во 2 квартале 2022 года в общей структуре предложений земельных участков Самарской области занимает всего 1% от общего количества предложений в штуках.

- В общей структуре земельных участков производственно-складского назначения в Самарской области по данным на 2 квартал 2022 года преобладают предложения в населенных пунктах районов областного подчинения Самарской области – 48%.

- С позиции распределения по областным городам, большинство предложений данной категории во 2 квартале 2022 года сосредоточены в г. Тольятти – 46%.

- С позиции распределения по областным районам, большинство предложений данной категории во 2 квартале 2022 года сосредоточены в Волжском районе (40%).
- Среди городов областного подчинения во 2 квартале 2022 года в среднем наиболее дорогая цена на земельные участки промышленного назначения в г. Новокуйбышевск (в среднем 1,1 тыс. руб./кв.м). Ниже всего цены в г. Сызрань (в среднем 442 руб./кв.м).
- В среднем по Самарской области земельные участки промышленности и земель населенных пунктов под промышленность (исключая предложения в г. Самара и в городах областного подчинения) во 2 квартале 2022 года составляет 426 руб./кв.м, на 9,8% выше показателя 2 квартала 2021 года, и на 8,6% выше, чем в 1 квартале 2022 года. Самые дорогие предложения сосредоточены в Волжском районе – в среднем 544 руб./кв.м.
- По состоянию на 2 квартал 2022 года в сегменте продажи земельных участков под строительство производственно-складских объектов в г. Тольятти при распределении предложений по административным районам города приходится 62% на Автозаводский район.
- В среднем цена по г. Тольятти земельные участки промышленности и земель населенных пунктов под промышленность во 2 квартале 2022 года составляет 891 руб./кв.м, что на 1,6% выше, чем во 2 квартале 2021 года и на 0,7% ниже, чем в 1 квартале 2022 года.

*Источник: taosamara.ru*

На рынке к продаже предлагаются в основном участки большой площади, которые нуждаются в комплексном освоении, и требуют больших инвестиций для развития. По сообщениям экспертов, спрос на небольшие участки под точечную коммерческую застройку значительный, и в основном такие площадки расположены в старой части города.

«Наиболее перспективными территориями для освоения под коммерческую застройку являются площадки бывших заводов, расположенных в черте города (ЗИМа, 4 ГПЗ, Завода имени Тарасова), в силу их удачного месторасположения и непосредственной близости к основным транспортным артериям города. Именно здесь вполне успешно может размещаться коммерческая недвижимость. Также есть основания полагать, что территория бывшего завода «Сокол» на улице Революционной будет продана под коммерческую застройку. Выигрышными, с точки зрения коммерческого освоения, являются земли вдоль Московского шоссе по направлению выезда из города – бывшие земли совхоза «Красный Пахарь». Также достаточно предложений в смышляевском направлении, здесь к продаже предлагаются большие участки земель разного назначения и сельскохозяйственного и уже переведенные под промышленную застройку. Таким образом, предложений достаточно, но приобретать и осваивать такие большие площади могут только крупные компании, имеющие значительные ресурсы».

*Источник: <http://www.vkonline.ru/content/view/80875/zemelnyj-resurs>*

### 8.3.1 Анализ основных ценообразующих факторов в сегменте рынка объектов оценки

Наиболее существенное влияние на рынок недвижимости оказывают такие ценообразующие факторы как:

- Местоположение
- Площадь
- Наличие коммуникаций
- Наличие ограничений (обременений)
- Правовой статус объекта

### 8.3.2 Анализ основных факторов, влияющих на спрос/предложение и цены сопоставимых объектов недвижимости

На спрос и предложение объектов, аналогичных оцениваемому влияет:

- политическая и экономическая ситуация в стране;
- изменение курса валют;
- потребительские вкусы или предпочтения покупателей/продавцов;
- количество покупателей/продавцов;
- уровень денежных доходов покупателей;
- цены на сопряженные товары (взаимозаменяющие);
- потребительские ожидания относительно будущих цен и доходов;
- сезонность
- местоположение
- площадь
- наличие коммуникаций
- наличие ограничений (обременений)
- правовой статус объекта

Оценщик решил провести более подробный анализ данных в целях корректного их учета в данной оценке, а также продолжение анализа сегмента рынка объектов оценки.

**Имущественные права.** Одним из основных ценообразующих факторов является сущность имущественных прав. На рынке недвижимости существует два основных типа данных прав: право аренды и право собственности.

Аренда — форма имущественного договора, при которой собственность передаётся во временное владение и пользование (или только во временное пользование) арендатору за арендную плату. Данное право не включает право распоряжения имуществом, а только права его владения и пользования.

Собственность - наиболее полный комплекс прав, которым может обладать субъект права в отношении своего имущества.. Собственнику, как указано в п. 1 ст. 209 ГК РФ, принадлежат права владения, пользования и распоряжения своим имуществом.

Исследование на тему разницы в стоимости права аренды и права собственности представлено в Справочнике оценщика недвижимости 2024, Том «Земельные участки», под редакцией Лейфера Л.А.

**Соотношение стоимости прав собственности и аренды для земельных участков**

Таблица 21. Отношение удельной цены земельных участков под жилую застройку (МЖС) в долгосрочной аренде к удельной цене аналогичных участков в собственности.

№	Категория городов	Среднее значение	Расширенный интервал	
1	Москва	0.89	0.84	0.95
2	Санкт-Петербург	0.87	0.81	0.92
3	города с численностью населения более 1 млн. чел. (кроме г. Москва и г. Санкт-Петербург)	0.88	0.82	0.94
4	города с численностью населения 500-1000 тыс. чел.	0.87	0.82	0.93
5	города с численностью населения до 500 тыс. чел.	0.87	0.80	0.93
6	Курортные регионы	-	-	-

Таблица 22. Отношение удельной цены земельных участков под жилую застройку (МЖС) в краткосрочной аренде (менее 10 лет) к удельной цене аналогичных участков в собственности.

№	Категория городов	Среднее значение	Расширенный интервал	
1	Москва	0.82	0.74	1.00
2	Санкт-Петербург	0.75	0.68	0.83
3	города с численностью населения более 1 млн. чел. (кроме г. Москва и г. Санкт-Петербург)	0.80	0.72	0.88
4	города с численностью населения 500-1000 тыс. чел.	0.82	0.74	0.89
5	города с численностью населения до 500 тыс. чел.	0.80	0.71	0.88
6	Курортные регионы	-	-	-

Источник информации: Справочник оценщика недвижимости 2024, Том «Земельные участки», под редакцией Лейфера Л.А.

**Условия сделки (корректировка на торг, уторгование).** Корректировка по условиям продажи определяется обстоятельствами, при которых продавец и покупатель принимают свои решения относительно продажи или приобретения конкретного объекта недвижимости.

В оценочной практике есть такое понятие, как корректировка на уторгование. Она используется в оценке, когда оценка проводится на базе данных не по свершившимся сделкам, а по офертам к продаже.

По данным «Справочника оценщика недвижимости – 2024» Том «Земельные участки» под редакцией Лейфера Л.А., таблица 273 корректировка составляет:

Для участков под жилую застройку 4,8-13,0%.



### Корректировка на уторгование

Таблица 273. Значение «Скидки на торг» на активном рынке в зависимости от класса земельного участка. 4. Земельные участки под жилищную застройку.

№	Категория городов	Среднее значение	Расширенный интервал	
1	Москва	-	-	-
2	Санкт-Петербург	8.2%	4.4%	11.9%
3	города с численностью населения более 1 млн. чел. (кроме г. Москва и г. Санкт-Петербург)	8.9%	4.8%	13.0%
4	города с численностью населения 500-1000 тыс. чел.	8.1%	4.3%	12.0%
5	города с численностью населения до 500 тыс. чел.	8.3%	4.6%	11.9%
6	Курортные регионы	-	-	-

Источник информации: «Справочника оценщика недвижимости – 2024» Том «Земельные участки» под редакцией Лейфера Л.А., таблица 273».

### Условия финансирования, условия платежа, обстоятельства совершения сделки.

Условия продажи и платежа определяются обстоятельствами, при которых продавец и покупатель принимают свои решения относительно продажи или приобретения конкретного объекта недвижимости.

Корректировка по условиям финансирования, условиям платежа, обстоятельствам совершения сделки производится, если данные условия и обстоятельства сделки отличаются от условий финансирования, типичных для данной категории имущества при определении рыночной стоимости, т.е.:

- одна из сторон сделки не обязана отчуждать объект оценки, а другая сторона не обязана принимать исполнение;
- стороны сделки хорошо осведомлены о предмете сделки и действуют в своих интересах;
- объект оценки представлен на открытом рынке посредством публичной оферты, типичной для аналогичных объектов оценки;
- цена сделки представляет собой разумное вознаграждение за объект оценки и принуждения к совершению сделки в отношении сторон сделки с чьей-либо стороны не было;
- платеж за объект оценки выражен в денежной форме.

Так как в офертах к продаже и в ценах сделок в открытых источниках обычно не публикуют особенности свершения сделки, расчет стоимости объекта оценки обычно проводится в допущении, что данные особенности типичны для данной категории имущества, т.е. в соответствии с трактовкой рыночной стоимости, представленной выше.

### Динамика цен (информационно для высококлассной офисной недвижимости).

Рыночные условия постепенно изменяются, и цена, по которой аналог выставлен на продажу, может измениться с течением времени. По данным Справочника оценщика



недвижимости – 2023, том «Офисная недвижимость и сходные типы объектов», под редакцией Лейфера Л.А., таблица 52, значение среднегодового роста цен для офисной недвижимости составляет:

**Ожидаемый среднегодовой рост цен, % в год**

Таблица 52. Ожидаемый рост (падение) удельных цен (арендных ставок) в следующем году. Удельные цены. Высококласные офисы (Офисы классов А, В)

№	Категория городов	Среднее значение	Расширенный интервал	
1	Москва	3.4%	-1.4%	8.3%
2	Санкт-Петербург	-	-	-
3	города с численностью более 1 млн. чел. (кроме г. Москва и г. Санкт-Петербург)	3.4%	-1.4%	8.2%
4	города с населением 500-1000 тыс. чел.	3.7%	-1.5%	9.0%
5	города с населением до 500 тыс. чел.	1.6%	-0.6%	3.8%

Источник информации: «Справочник оценщика недвижимости – 2023 под редакцией Лейфера Л.А., том «Офисно-торговая недвижимость и сходные типы объектов», табл.52.

**Текущая доходность недвижимости на ближайшие 5 лет (информационно для высококлассной офисной недвижимости).** Под текущей доходностью (текущей отдачей) понимается отношение рыночной величины чистого ожидаемого дохода от сдачи объекта в аренду к его рыночной стоимости. При определенных условиях текущая отдача может использоваться в качестве коэффициента капитализации. Поэтому этот параметр занимает важное место среди других характеристик рынка.

По данным «Справочника оценщика недвижимости – 2023» под редакцией Л.А. Лейфера табл. 33

Таблица 33. Ожидаемая годовая текущая доходность недвижимости на ближайшие 5 лет, % в год. Респонденты - эксперты-оценщики. Высококласные офисы (Офисы классов А, В).

№	Категория городов	Среднее значение	Расширенный интервал	
1	Москва	11.8%	8.0%	15.5%
2	Санкт-Петербург	11.8%	8.0%	15.5%
3	города с численностью более 1 млн. чел. (кроме г. Москва и г. Санкт-Петербург)	12.3%	8.4%	16.3%
4	города с населением 500-1000 тыс. чел.	10.5%	7.1%	13.8%
5	города с населением до 500 тыс. чел.	11.6%	7.9%	15.3%

Источник информации: «Справочника оценщика недвижимости – 2023» под редакцией Лейфера Л.А., таблица 33».

**Функциональное назначение (категория земель, разрешенное использование)** - один из наиболее весомых ценообразующих факторов.

Исследование на тему соотношений стоимости прав собственности на земельные участки различного вида разрешенного использования проводилось По данным «Справочника оценщика недвижимости – 2024» Том «Земельные участки» под редакцией Лейфера Л.А., таблица 273, корректировка составляет:

*Среднее соотношения между стоимостью прав собственности на ЗУ различного назначения*

Таблица 247. Матрица соотношений значения средних территориальных коэффициентов удельных цен по элементу сравнения «Функциональное назначение объекта», усредненные по городам России.

Функциональное назначение		аналог				
		Земельные участки под коммерческую застройку	Земельные участки под промышленную застройку	Земельные участки под жилую застройку	Земельные участки под объекты рекреации	Земельные участки под размещение специализированной сельскохозяйственной недвижимости
объект оценки	Земельные участки под коммерческую застройку	1,00	1,69	1,41	1,75	
	Земельные участки под промышленную застройку	0,59	1,00	0,83	1,03	1,69
	Земельные участки под жилую застройку	0,71	1,20	1,00	1,24	
	Земельные участки под объекты рекреации	0,57	0,97	0,81	1,00	1,64
	Земельные участки под размещение специализированной сельскохозяйственной недвижимости		0,59		0,61	1,00

Источник информации: «Справочника оценщика недвижимости – 2024» Том «Земельные участки» под редакцией Лейфера Л.А., таблица 273».

**Местоположение (местонахождение в пределах города).** Расположение объекта недвижимости и его окружение значительно влияет на стоимость его на рынке.

По данным «Справочника оценщика недвижимости – 2024» под редакцией Л.А. Лейфера табл. 88, корректировка рассчитывается по данным коэффициентам:

Таблица 88 Значения корректирующих коэффициентов, усредненные данные по России и границы доверительных интервалов.

Отношение цен земельных участков по районам города по отношению к самому дорогому району	Среднее значение	Доверительный интервал	
<b>Земельные участки под индустриальную застройку</b>			
Центр города	1,00	1,00	1,00
Центры деловой активности	0,87	0,86	0,88
Зоны автомагистралей	0,84	0,83	0,85
Индивидуальные жилые дома	0,74	0,72	0,76
Высотная (многоквартирная) жилая застройка	0,75	0,73	0,77
Окраины города, промзоны	0,72	0,69	0,74
<b>Земельные участки под коммерческую застройку</b>			
Центр города	1,00	1,00	1,00
Центры деловой активности	0,88	0,87	0,89
Зоны автомагистралей	0,80	0,78	0,81
Индивидуальные жилые дома	0,72	0,70	0,74
Высотная (многоквартирная) жилая застройка	0,76	0,74	0,78
Окраины города, промзоны	0,65	0,62	0,67
<b>Земельные участки под жилую застройку</b>			
Центр города	1,00	1,00	1,00
Центры деловой активности	0,88	0,86	0,89
Зоны автомагистралей	0,74	0,72	0,76
Индивидуальные жилые дома	0,75	0,73	0,78
Высотная (многоквартирная) жилая застройка	0,76	0,74	0,78
Окраины города, промзоны	0,64	0,62	0,67

Источник информации: «Справочника оценщика недвижимости – 2024» Том «Земельные участки» под редакцией Лейфера Л.А., таблица 88».



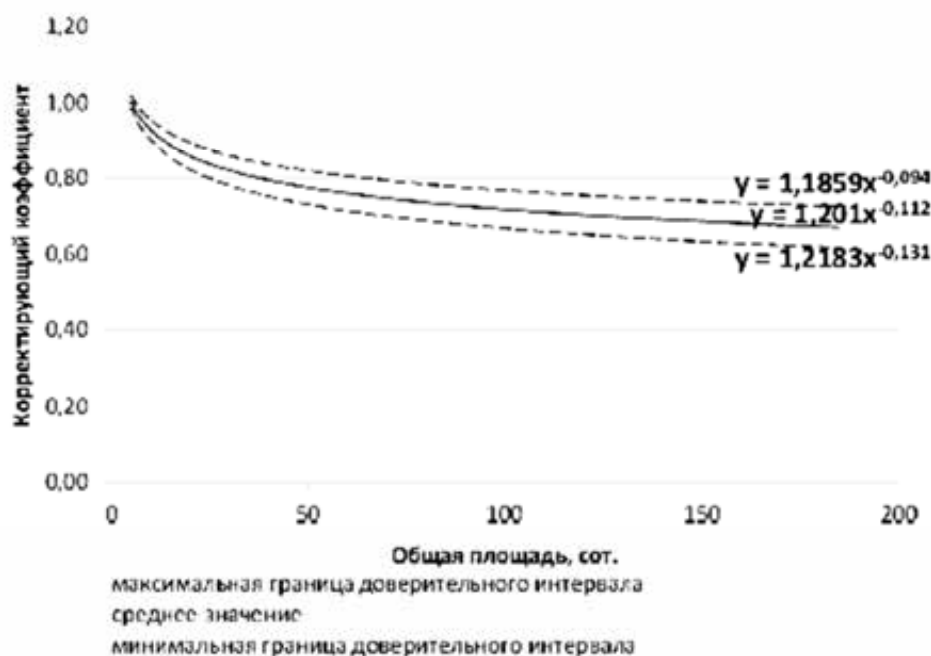
**Площадь.** Данная корректировка, позволяет учитывать изменение стоимости ед. площади в зависимости от общей площади.

Исследование на тему зависимости стоимости земельного участка в зависимости от площади представлено в Справочнике оценщика недвижимости 2024, Том «Земельные участки», под редакцией Лейфера Л.А.

**Информация по зависимости стоимости земельного участка от площади**

### *Земельные участки под жилую застройку*

**Зависимость удельной цены земельных участков от площади, доверительный интервал**



**Рис. 44. Зависимость удельной цены земельных участков от площади, данные по городам с численностью населения более 1 млн. человек (кроме г. Москва и г. Санкт-Петербург). Доверительный интервал.**

Источник информации: «Справочника оценщика недвижимости – 2024» Том «Земельные участки» под редакцией Лейфера Л.А., рис. 44».

**Наличие инженерных коммуникаций.** Корректировка на наличие/отсутствие инженерных коммуникаций позволяет учесть затраты на прокладку электросетей, газоснабжения, канализации, теплоснабжения, связи и т.д.

Исследование на тему разницы в стоимости земельного участка в зависимости от наличия/отсутствия подведенных к нему инженерных коммуникаций представлено в Справочнике оценщика недвижимости 2024, Том «Земельные участки», под редакцией Лейфера Л.А.

**Информация по зависимости стоимости земельного участка от наличия/ отсутствия подведенных инженерных коммуникаций**

Таблица 144. Матрица соотношений значения средних коэффициентов удельных цен по элементу сравнения «Электроснабжение земельного участка», данные по городам с численностью населения более 1 млн. человек (кроме г. Москва и г. Санкт-Петербург).

Земельные участки под индустриальную застройку		аналог	
		обеспечен электроснабжением	не обеспечен электроснабжением
объект оценки	обеспечен электроснабжением	1,00	1,14
	не обеспечен электроснабжением	0,88	1,00

Таблица 178. Матрица соотношений значения средних коэффициентов удельных цен по элементу сравнения «Газоснабжение земельного участка», данные по городам с численностью населения более 1 млн. человек (кроме г. Москва и г. Санкт-Петербург).

Земельные участки под жилую застройку		аналог	
		обеспечен газоснабжением	не обеспечен газоснабжением
объект оценки	обеспечен газоснабжением	1,00	1,17
	не обеспечен газоснабжением	0,86	1,00

Таблица 206. Матрица соотношений значения средних коэффициентов удельных цен по элементу сравнения «Водоснабжение земельного участка», данные по городам с численностью населения более 1 млн. человек (кроме г. Москва и г. Санкт-Петербург).

Земельные участки под жилую застройку		аналог	
		обеспечен водоснабжением	не обеспечен водоснабжением
объект оценки	обеспечен водоснабжением	1,00	1,11
	не обеспечен водоснабжением	0,89	1,00

Источник информации: Справочник оценщика недвижимости 2024, Том «Земельные участки», под редакцией Лейфера Л.А.



### **8.3.3 Анализ фактических данных о ценах предложений объектов из сегмента рынка объектов оценки**

В рамках проведения анализа сегмента рынка объекта оценки, а также следуя требованиям п.11 ФСО №7, Оценщик провел анализ фактических данных о ценах предложений продажи земельных участков из сегмента рынка объекта оценки.

Информация по фактическим предложениям к продаже сопоставимых объектов для сегмента коммерческой недвижимости представлена в следующей ниже таблице.

**Таблица 8-9 Анализ фактических данных о ценах предложений по продаже объектов недвижимости из сегмента рынка объектов оценки доступные Оценщику**

№	Адрес	Площадь, кв.м.	Общая стоимость, руб.	Стоимость, руб. / кв.м.	Прямой источник
1	Самарская область, Самара, р-н Октябрьский, ул. Советской Армии, 200	7 100,00	470 000 000,00	66 197,18	<a href="https://samara.cian.ru/sale/suburban/266624013/">https://samara.cian.ru/sale/suburban/266624013/</a>
1	Самарская область, Самара, р-н Октябрьский, Ново-Садовая ул., 235	600,00	30 000 000,00	50 000,00	<a href="https://samara.cian.ru/sale/suburban/299713928/">https://samara.cian.ru/sale/suburban/299713928/</a>
2	Самарская область, Самара, р-н Советский, Отважная ул., 21	1 000,00	15 999 000,00	15 999,00	<a href="https://samara.cian.ru/sale/suburban/304705221/">https://samara.cian.ru/sale/suburban/304705221/</a>
3	Самарская область, Самара, р-н Советский, ул. Ивана Булкина, 53А	1 000,00	14 499 999,00	14 500,00	<a href="https://samara.cian.ru/sale/suburban/300602322/">https://samara.cian.ru/sale/suburban/300602322/</a>
4	Самарская область, Самара, р-н Советский, Ветлужский пер., 11	680,00	14 000 000,00	20 588,24	<a href="https://samara.cian.ru/sale/suburban/292017059/">https://samara.cian.ru/sale/suburban/292017059/</a>
5	Самарская область, Самара, р-н Железнодорожный, ул. Тухачевского, 84	500,00	11 200 000,00	22 400,00	<a href="https://samara.cian.ru/sale/suburban/299360114/">https://samara.cian.ru/sale/suburban/299360114/</a>
6	Самарская область, Самара, р-н Ленинский, ул. Буянова, 138	550,00	20 900 000,00	38 000,00	<a href="https://samara.cian.ru/sale/suburban/217267659/">https://samara.cian.ru/sale/suburban/217267659/</a>
7	Самарская область, Самара, р-н Ленинский, Коммунистическая ул., 3	731,00	25 000 000,00	34 199,73	<a href="https://samara.cian.ru/sale/suburban/296056882/">https://samara.cian.ru/sale/suburban/296056882/</a>
8	Самарская область, Самара, р-н Ленинский	3 510,00	40 000 000,00	11 396,01	<a href="https://samara.cian.ru/sale/suburban/300479887/">https://samara.cian.ru/sale/suburban/300479887/</a>
9	Самарская область, Самара, р-н Самарский, мкр. Центр, Самарская ул., 18	1 100,00	29 700 000,00	27 000,00	<a href="https://samara.cian.ru/sale/suburban/296153991/">https://samara.cian.ru/sale/suburban/296153991/</a>

10	Самарская область, Самара, р-н Кировский, мкр. Яблонька, Промежуточная ул.	2 210,00	22 000 000,00	9 954,75	<a href="https://samara.cian.ru/sale/commercial/286907249/">https://samara.cian.ru/sale/commercial/286907249/</a>
11	Самарская область, Самара, р-н Промышленный, мкр. Солнечный, Ново-Вокзальная ул., 279	800,00	7 055 000,00	8 818,75	<a href="https://samara.cian.ru/sale/commercial/288690513/">https://samara.cian.ru/sale/commercial/288690513/</a>
12	Самарская область, Самара, р-н Промышленный, мкр. 7,8, Московское ш., 153Д	8 200,00	545 000 000,00	66 463,41	<a href="https://samara.cian.ru/sale/commercial/266624080/">https://samara.cian.ru/sale/commercial/266624080/</a>
13	Самарская область, Самара, р-н Кировский, мкр. Metallург, Товарная ул., 5Б	1 300,00	5 709 999,00	4 392,31	<a href="https://samara.cian.ru/sale/commercial/232850713/">https://samara.cian.ru/sale/commercial/232850713/</a>
14	Самарская область, Самара, р-н Железнодорожный, Базарная ул., 49	1 150,00	34 500 000,00	30 000,00	<a href="https://samara.cian.ru/sale/commercial/294002208/">https://samara.cian.ru/sale/commercial/294002208/</a>
15	Самарская обл., Самара, Красноглинский район	70 800,00	850 000 000,00	12 005,65	<a href="https://www.avito.ru/samara/zemelnye_uchastki/uchastok_708_ga_izhs_751698714">https://www.avito.ru/samara/zemelnye_uchastki/uchastok_708_ga_izhs_751698714</a>
16	Самарская обл., Самара, ул. Максима Горького	25 920,00	249 000 000,00	9 606,48	<a href="https://www.avito.ru/samara/zemelnye_uchastki/uchastok_259_ga_izhs_2343367732">https://www.avito.ru/samara/zemelnye_uchastki/uchastok_259_ga_izhs_2343367732</a>
17	Самарская обл., Самара, Барбошина Поляна, 9-я просека 1-я линия	11 700,00	220 000 000,00	18 803,42	<a href="https://www.avito.ru/samara/zemelnye_uchastki/uchastok_117_ga_izhs_3239178587">https://www.avito.ru/samara/zemelnye_uchastki/uchastok_117_ga_izhs_3239178587</a>
18	Самарская обл., Самара, Красноглинский район	30 000,00	141 000 000,00	4 700,00	<a href="https://www.avito.ru/samara/zemelnye_uchastki/uchastok_3_ga_izhs_1031851517">https://www.avito.ru/samara/zemelnye_uchastki/uchastok_3_ga_izhs_1031851517</a>
19	Самарская обл., г.о. Самара, Кировский район, природный лесопарк Дубки	11 000,00	77 000 000,00	7 000,00	<a href="https://www.avito.ru/samara/zemelnye_uchastki/uchastok_11_ga_izhs_3381338040">https://www.avito.ru/samara/zemelnye_uchastki/uchastok_11_ga_izhs_3381338040</a>
20	Самарская обл., Самара, Московское шоссе, 17-й километр	2 727,90	45 000 000,00	16 496,21	<a href="https://www.avito.ru/samara/zemelnye_uchastki/uchastok_27_sot_izhs_1961151155">https://www.avito.ru/samara/zemelnye_uchastki/uchastok_27_sot_izhs_1961151155</a>

Клиент: ООО «УК ПРОМСВЯЗЬ» Д.У. ЗПИФ рентный «Первый Рентный»  
Отчет об оценке 800-105-53-0724-04 от 12 августа 2024 года  
Объект оценки Земельный участок общей площадью 9 314,00 кв.м. с кадастровым номером:  
63:01:0637006:408

21	Самарская обл., г.о. Самара, Октябрьский район	3 510,00	40 000 000,00	11 396,01	<a href="https://www.avito.ru/samara/zemelnye_uchastki/uchastok_351_sot._izhs_3781326972">https://www.avito.ru/samara/zemelnye_uchastki/uchastok_351_sot._izhs_3781326972</a>
22	Самарская обл., Самара, Кировский район	23 000,00	27 000 000,00	1 173,91	<a href="https://www.avito.ru/samara/zemelnye_uchastki/uchastok_23_ga_izhs_2924934515">https://www.avito.ru/samara/zemelnye_uchastki/uchastok_23_ga_izhs_2924934515</a>

#### **8.3.4 Основные выводы относительно сегмента рынка, к которому принадлежат объекты оценки**

Оцениваемый земельный участок по происхождению является естественной недвижимостью, по назначению относится к коммерческой недвижимости, оцениваемый объект не используется и по типу использования является инвестиционной недвижимостью, находящейся на городской территории. По размерам земельный участок относится к средним участкам 0,5 - 10 га. Вид права на оцениваемый земельный участок – общая долевая собственность. Возможно подключение всех коммуникаций.

Основными факторами, влияющими на стоимость объекта оценки, являются местоположение, площадь наличие коммуникаций. Кроме этого, важнейшую роль играет наличие ограничений (обременений) и правовой статус объекта.

Диапазон цен предложений на продажу составляет от 1 100 руб. за один квадратный метр до 66 500 руб. за один квадратный метр.



## 9 АНАЛИЗ НАИБОЛЕЕ ЭФФЕКТИВНОГО ИСПОЛЬЗОВАНИЯ ОБЪЕКТОВ ОЦЕНКИ (АНЭИ)

Наиболее эффективное использование представляет собой наиболее вероятное использование объекта недвижимости, которое не противоречит действующему законодательству, физически и финансово осуществимо и при котором объект имеет наибольшую стоимость.

Из определения следует, что в процессе анализа наиболее эффективного использования последовательно рассматриваются следующие критерии: физическая осуществимость, юридическая правомочность, финансовая оправданность и максимальная экономическая эффективность.

### Процесс анализа наиболее эффективного использования



*Источник: методическая литература*

**Физическая осуществимость** - возможность застройки свободного земельного участка или реконструкции существующих улучшений с использованием современных технологий строительства в приемлемые сроки и с приемлемым качеством.

**Юридическая правомочность** – возможность застройки свободного земельного участка или реконструкции существующих улучшений, не противоречащая нормам и правилам зонирования и частным юридическим ограничениям.

**Финансовая оправданность** – проект застройки свободного земельного участка или реконструкции существующих ограничений, обеспечивающий положительную конечную отдачу от проекта, соизмеримую с отдачами по альтернативным инвестициям.

**Максимальная продуктивность** – то использование, которое соответствует максимальной отдаче среди всех рассмотренных финансово состоятельных вариантов.

## 9.1 Анализ наиболее эффективного использования земельного участка как свободного

Для определения наиболее эффективного использования оцениваемого земельного участка были учтены четыре основных критерия:

**Физическая осуществимость.** Анализируется доступность к участку (подъезд к нему), площадь, рельеф, возможность подведения коммуникаций, а также расположение. Оценщик сделал вывод, что физически возможным является использование земельного участка под объекты жилой застройки, а именно многоквартирные дома свыше 3-х этажей со встроенными помещениями нежилого использования на нижних этажах. Наиболее целесообразным использованием земельного участка будет застройка многоквартирными жилыми доками. Строительство капитальных объектов различного назначения на данном земельном участке возможно.

**Юридическая правомочность.** Согласно данным Выписки из Единого государственного реестра недвижимости об основных характеристиках и зарегистрированных правах на объект недвижимости 15.07.2024г. № КУВИ-001/2024-183265988, разрешенное использование земельного участка общей площадью 9 314,00 кв. м – многоквартирные дома свыше 3-х этажей со встроенными помещениями нежилого использования на нижних этажах.

Федерал публично-правовой компании "Роскадастр" по Самарской области  
 отдел кадастрового учета и регистрации прав  
 Выписка из Единого государственного реестра недвижимости об объекте недвижимости

Сведения о характеристиках объекта недвижимости

На основании запроса от 15.07.2024, поступившего на рассмотрение 15.07.2024, сообщаем, что согласно записям Единого государственного реестра недвижимости:

Раздел 1 Лист 1

Земельный участок			
вид объекта недвижимости			
Лист № 1 раздела 1	Всего листов раздела 1: 3	Всего разделов: 6	Всего листов выписки: 13
15.07.2024г. № КУВИ-001/2024-183265988			
Кадастровый номер:	63.01.0637006.408		
Номер кадастрового квартала:	63.01.0637006		
Дата присвоения кадастрового номера:	11.04.2013		
Ранее присвоенный государственный учетный номер:	данные отсутствуют		
Местоположение:	Местоположение установлено относительно ориентира, расположенного в границах участка. Почтовый адрес ориентира: Самарская область, г. Самара, Октябрьский район, ул. Ново-Садовая, участок № 162А.		
Площадь:	9314 +/- 34		
Кадастровая стоимость, руб.:	66082923.14		
Кадастровые номера расположенных в пределах земельного участка объектов недвижимости:	данные отсутствуют		
Кадастровые номера объектов недвижимости, из которых образован объект недвижимости:	63.01.0637006.224, 63.01.0637006.225, 63.01.0637006.226		
Кадастровые номера образованных объектов недвижимости:	данные отсутствуют		
Категория земель:	Земли населенных пунктов		
Виды разрешенного использования:	многоквартирные дома свыше 3-х этажей со встроенными помещениями нежилого использования на нижних этажах		
Сведения о кадастровом инженере:	Ильичев Сергей Юрьевич, дата завершения кадастровых работ: 15.03.2013		
Сведения о лесах, водных объектах и об иных природных объектах, расположенных в пределах земельного участка:	данные отсутствуют		

Источник: Выписка из Единого государственного реестра недвижимости об основных характеристиках и зарегистрированных правах на объект недвижимости

Вид разрешенного использования может быть изменен в соответствующем порядке.

**Финансовая оправданность и максимальная продуктивность.** Вариант использования, обеспечивающий максимальную доходность из всех физически и законодательно возможных вариантов, при соответствующем уровне ассоциированных рисков является наиболее эффективным использованием. Рассматриваемый земельный участок обеспечит

максимальную продуктивность в варианте застройки его многоквартирными жилыми домами.

Участок непосредственно примыкает к улице Ново-Садовая, имеет заезды с улицы, хорошо просматривается.



Источник: maps.yandex.ru

В непосредственной близости от объекта оценки расположены: Центральный парк культуры и отдыха имени М. Горького, ГБУЗ СОКОБ им.Т.И.Ерошевского, Самарская городская детская больница № 2, Торговый центр - развлекательный центр МегаСити, Спортивный комплекс, бассейн Дельфин, что свидетельствует об активном развитом районе.

Таким образом с точки зрения финансовой оправданности использование участка под многоквартирные дома является максимально экономически эффективным, исходя из расположения, окружения. Кроме того, использование в качестве участка под застройку многоквартирными домами обеспечит максимальную доходность.

**Вывод:** С учетом выбранных характеристик объекта, оказывающих наибольшее влияние на его ценообразование, а также принимая во внимание все вышеперечисленные критерии, Оценщик пришел к выводу, что наиболее эффективным использованием оцениваемого земельного участка является использование под строительство многоквартирных домов (по прямому назначению).

№	Объект права земельный участок	Площадь (кв. м.)	Категория земель	Разрешенное использование	Наилучшее и наиболее эффективное использование
1	63:01:0637006:408	9 314,00	Земли населенных пунктов	Многоквартирные дома свыше 3-х этажей со встроенными помещениями нежилого использования на нижних этажах, для многоквартирной застройки	Многоквартирные дома свыше 3-х этажей со встроенными помещениями нежилого использования на нижних этажах, для многоквартирной застройки
<b>Итого:</b>		<b>9 314,00</b>			

## 10 МЕТОДОЛОГИЯ РАСЧЁТА СПРАВЕДЛИВОЙ СТОИМОСТИ ОЦЕНИВАЕМОГО ОБЪЕКТА НЕДВИЖИМОСТИ

### 10.1 Процесс оценки

В соответствии с ФСО III:

1. Процесс оценки включает следующие действия:

- согласование задания на оценку заказчиком оценки и оценщиком или юридическим лицом, с которым оценщик заключил трудовой договор, путем подписания такого задания в составе договора на оценку объекта оценки (далее – договор на оценку) или в иной письменной форме в случае проведения оценки на основаниях, отличающихся от договора на оценку, предусмотренных Федеральным законом от 29 июля 1998 г. № 135-ФЗ «Об оценочной деятельности в Российской Федерации» (Собрание законодательства Российской Федерации, 1998, № 31, ст. 3813; 2021, № 27, ст. 5179) (далее – Федеральный закон);
- сбор и анализ информации, необходимой для проведения оценки;
- применение подходов к оценке, включая выбор методов оценки и осуществление необходимых расчетов;
- согласование промежуточных результатов, полученных в рамках применения различных подходов к оценке (в случае необходимости), и определение итоговой стоимости объекта оценки;
- составление отчета об оценке объекта оценки (далее – отчет об оценке).

2. Процесс оценки не включает финансовую, юридическую, налоговую проверку и (или) экологический, технический и иные виды аудита.

3. В процессе оценки необходимо соблюдать требования Федерального закона, федеральных стандартов оценки, иных нормативных правовых актов Российской Федерации в области оценочной деятельности, стандартов и правил оценочной деятельности, а также следовать положениям методических рекомендаций по оценке, одобренных советом по оценочной деятельности при Минэкономразвития России.

### 10.2 Общие понятия и определения

**Оценка стоимости** представляет собой определение стоимости объекта оценки в соответствии с федеральными стандартами оценки.

**Стоимость** представляет собой меру ценности объекта для участников рынка или конкретных лиц, выраженную в виде денежной суммы, определенную на конкретную дату в соответствии с конкретным видом стоимости, установленным федеральными стандартами оценки.

**Цена** представляет собой денежную сумму, запрашиваемую, предлагаемую или уплачиваемую участниками в результате совершенной или предполагаемой сделки.

**Цель оценки** представляет собой предполагаемое использование результата оценки, отражающее случаи обязательной оценки, установленные законодательством Российской Федерации, и (или) иные причины, в связи с которыми возникла необходимость определения стоимости объекта оценки.

**Допущение** представляет собой предположение, принимаемое как верное и касающееся фактов, условий или обстоятельств, связанных с объектом оценки, целью оценки, ограничениями оценки, используемой информацией или подходами (методами) к оценке.

**Подход к оценке** представляет собой совокупность методов оценки, основанных на общей методологии.

**Метод оценки** представляет собой последовательность процедур, позволяющую на основе существенной для данного метода информации определить стоимость объекта оценки.

**Методические рекомендации по оценке** представляют собой методические рекомендации по оценке, разработанные в целях развития положений утвержденных федеральных стандартов оценки и одобренные советом по оценочной деятельности при Минэкономразвития России.

**Результат оценки (итоговая стоимость объекта оценки)** представляет собой стоимость объекта, определенную на основе профессионального суждения оценщика для конкретной цели оценки с учетом допущений и ограничений оценки. Результат оценки выражается в рублях или иной валюте в соответствии с заданием на оценку с указанием эквивалента в рублях. Результат оценки может быть представлен в виде числа и (или) интервала значений, являться результатом математического округления.

**Оценщики** – специалисты, имеющие квалификационный аттестат по одному или нескольким направлениям оценочной деятельности, являющиеся членами одной из саморегулируемых организаций оценщиков и застраховавшие свою ответственность в соответствии с требованиями законодательства об оценочной деятельности.

**Существенность** представляет собой степень влияния информации, допущений, ограничений оценки и проведенных расчетов на результат оценки. Существенность может не иметь количественного измерения. Для определения уровня существенности требуется профессиональное суждение в области оценочной деятельности. В процессе оценки уровень существенности может быть определен в том числе для информации, включая исходные данные (характеристики объекта оценки и его аналогов, рыночные показатели); проведенных расчетов, в частности, в случаях расхождений результатов оценки, полученных в рамках применения различных подходов и методов оценки; допущений и ограничений оценки. Существенность зависит в том числе от цели оценки.

**Отчет об оценке объекта оценки** - документ, содержащий профессиональное суждение оценщика относительно итоговой стоимости объекта оценки, сформулированное на основе собранной информации, проведенного анализа и расчетов в соответствии с заданием на оценку. Отчет об оценке может состоять из нескольких частей, в одной или в разной форме - как на бумажном носителе, так и в форме электронного документа.

**Пользователями результата оценки**, отчета об оценке могут являться заказчик оценки и иные лица в соответствии с целью оценки.

**К объектам оценки** относятся объекты гражданских прав, в отношении которых законодательством Российской Федерации установлена возможность их участия в гражданском обороте.

**Дата определения стоимости объекта оценки (дата проведения оценки, дата оценки)** – это дата, по состоянию на которую определена стоимость объекта оценки.

При осуществлении оценочной деятельности в соответствии с федеральными стандартами оценки определяются следующие виды стоимости:

- 1) рыночная стоимость;



- 2) равновесная стоимость;
- 3) инвестиционная стоимость;
- 4) иные виды стоимости, предусмотренные ФЗ от 29 июля 1998 г. N 135-ФЗ "Об оценочной деятельности в Российской Федерации".

**Рыночная стоимость** объекта оценки (далее - рыночная стоимость) - наиболее вероятная цена, по которой данный объект оценки может быть отчужден на открытом рынке в условиях конкуренции, когда стороны сделки действуют разумно, располагая всей необходимой информацией, а на величине цены сделки не отражаются какие-либо чрезвычайные обстоятельства, то есть когда:

- 1) одна из сторон сделки не обязана отчуждать объект оценки, а другая сторона не обязана принимать исполнение;
- 2) стороны сделки хорошо осведомлены о предмете сделки и действуют в своих интересах;
- 3) объект оценки представлен на открытом рынке посредством публичной оферты, типичной для аналогичных объектов оценки;
- 4) цена сделки представляет собой разумное вознаграждение за объект оценки и принуждения к совершению сделки в отношении сторон сделки с чьей-либо стороны не было;
- 5) платеж за объект оценки выражен в денежной форме.

Рыночная стоимость основана на предположениях о сделке, совершаемой с объектом на рынке между гипотетическими участниками без влияния факторов вынужденной продажи после выставления объекта в течение рыночного срока экспозиции типичными для подобных объектов способами. Рыночная стоимость отражает потенциал наиболее эффективного использования объекта для участников рынка. При определении рыночной стоимости не учитываются условия, специфические для конкретных сторон сделки, если они не доступны другим участникам рынка.

**Равновесная стоимость** представляет собой денежную сумму, за которую предположительно состоялся бы обмен объекта между конкретными, хорошо осведомленными и готовыми к сделке сторонами на дату оценки, отражающая интересы этих сторон. Равновесная стоимость, в отличие от рыночной, отражает условия совершения сделки для каждой из сторон, включая преимущества и недостатки, которые каждая из сторон получит в результате сделки. Поэтому при определении равновесной стоимости необходимо учитывать предполагаемое сторонами сделки использование объекта и иные условия, относящиеся к обстоятельствам конкретных сторон сделки.

**Инвестиционная стоимость** - стоимость объекта оценки для конкретного лица или группы лиц при установленных данным лицом (лицами) инвестиционных целях использования объекта оценки. Инвестиционная стоимость не предполагает совершения сделки с объектом оценки и отражает выгоды от владения объектом. При определении инвестиционной стоимости необходимо учитывать предполагаемое текущим или потенциальным владельцем использование объекта, синергии и предполагаемый полезный эффект от использования объекта оценки, ожидаемую доходность, иные условия, относящиеся к обстоятельствам конкретного владельца.

**Ликвидационная стоимость** - расчетная величина, отражающая наиболее вероятную цену, по которой данный объект оценки может быть отчужден за срок экспозиции объекта оценки, меньший типичного срока экспозиции объекта оценки для рыночных условий, в условиях, когда продавец вынужден совершить сделку по

отчуждению имущества.

При проведении оценки используются **сравнительный, доходный и затратный подходы**. При применении каждого из подходов к оценке используются различные методы оценки. Оценщик может применять методы оценки, не указанные в федеральных стандартах оценки, с целью получения наиболее достоверных результатов оценки. Оценщик может использовать один подход и метод оценки, если применение данного подхода и метода оценки приводит к наиболее достоверному результату оценки с учетом доступной информации, допущений и ограничений проводимой оценки.

**Сравнительный подход** – совокупность методов оценки, основанных на сравнении объекта оценки с идентичными или аналогичными объектами (аналогами). Сравнительный подход основан на принципах ценового равновесия и замещения. Методы сравнительного подхода основаны на использовании ценовой информации об аналогах (цены сделок и цены предложений). При этом оценщик может использовать ценовую информацию об объекте оценки (цены сделок, цена обязывающего предложения, не допускающего отказа от сделки).

**Доходный подход** – совокупность методов оценки, основанных на определении текущей стоимости ожидаемых будущих денежных потоков от использования объекта оценки. Доходный подход основан на принципе ожидания выгод. В рамках доходного подхода применяются различные методы, основанные на прямой капитализации или дисконтировании будущих денежных потоков (доходов).

**Затратный подход** – совокупность методов оценки, основанных на определении затрат, необходимых для воспроизводства или замещения объекта оценки с учетом совокупного обесценения (износа) объекта оценки и (или) его компонентов. Затратный подход основан на принципе замещения. Затраты замещения (стоимость замещения) представляют собой текущие затраты на создание или приобретение объекта эквивалентной полезности без учета его точных физических свойств. Обычно затраты замещения относятся к современному аналогичному объекту, обеспечивающему равноценную полезность, имеющему современный дизайн и произведенному с использованием современных экономически эффективных материалов и технологий. Затраты воспроизводства (стоимость воспроизводства) представляют собой текущие затраты на воссоздание или приобретение точной копии объекта.

При применении нескольких подходов и методов оценщик использует процедуру согласования их результатов. В случае существенных расхождений результатов подходов и методов оценки оценщик анализирует возможные причины расхождений, устанавливает подходы и методы, позволяющие получить наиболее достоверные результаты. Не следует применять среднюю арифметическую величину или иные математические правила взвешивания в случае существенных расхождений промежуточных результатов методов и подходов оценки без такого анализа. В результате анализа оценщик может обоснованно выбрать один из полученных результатов, полученных при использовании методов и подходов, для определения итоговой стоимости объекта оценки.

#### **Основная терминология, используемая в затратном подходе**

**Специализированная недвижимость** - недвижимость, которая в силу своего специального характера редко, если вообще когда-либо, продаётся на открытом рынке для продолжения ее существующего использования одним владельцем, кроме случаев, когда она реализуется как часть использующего ее бизнеса. Специальный характер недвижимости может быть обусловлен ее конструктивными особенностями, специализацией, размером или местоположением или сочетанием этих факторов.

**Физический износ** - уменьшение стоимости воспроизводства или замещения, связанное с утратой элементами объекта оценки эксплуатационных характеристик в результате естественного старения, неправильной эксплуатации, воздействия.

К **функциональному износу** относят потерю стоимости в результате несоответствия проекта, материалов, строительных стандартов, качества дизайна современным требованиям к этим позициям.

**Внешний (экономический) износ** - уменьшение стоимости объекта в результате негативного воздействия внешних по отношению к нему факторов (рыночных, финансовых, законодательных, физических и других).

**Накопленный износ** – совокупное уменьшение стоимости воспроизводства или стоимости замещения объекта оценки, которое может иметь место в результате его физического, функционального и внешнего (экономического) износа.

### Основная терминология, используемая в доходном подходе

**Денежный поток** – движение денежных средств, возникающее в результате использования имущества.

**Риск** – обстоятельства, уменьшающие вероятность получения определенных доходов в будущем и снижающие их стоимость на дату проведения оценки.

**Операционные расходы** – периодические затраты для обеспечения нормального функционирования объекта оценки и воспроизводства им действительного валового дохода.

**Капитализация дохода** – преобразование будущих периодических и равных (стабильно изменяющихся) по величине доходов, ожидаемых от объекта оценки, в его стоимость на дату оценки, путем деления величины периодических доходов на соответствующую ставку (коэффициент) капитализации.

**Ставка (коэффициент) капитализации** — это ставка, которая, будучи отнесенной к текущим чистым доходам, приносимым объектом, дает его оценочную стоимость. Общая ставка капитализации учитывает как доход на инвестиции, так и компенсацию изменения стоимости имущества за рассматриваемый период. Общая ставка капитализации определяется на основе фактических данных о соотношении чистой прибыли от имущества и его цены или способом кумулятивного построения.

**Метод дисконтирования денежных потоков** – оценка имущества при произвольно изменяющихся и неравномерно поступающих денежных потоках в зависимости от степени риска, связанного с использованием имущества, в течение прогнозного периода времени.

**Дисконтирование денежного потока** – математическое преобразование будущих денежных потоков (доходов), ожидаемых от объекта оценки, в его настоящую (текущую) стоимость на дату оценки с использованием соответствующей ставки дисконтирования.

**Ставка дисконтирования** – процентная ставка отдачи (доходности), используемая при дисконтировании с учетом рисков, с которыми связано получение денежных потоков (доходов).

**Реверсия** - возврат капитала в конце прогнозного периода. Определяется как цена продажи в конце прогнозируемого периода владения или рыночная стоимость на момент окончания периода прогнозирования.

### Основная терминология, используемая в сравнительном подходе

**Элементами сравнения** (ценообразующими факторами) - называют такие характеристики объектов и сделок, которые вызывают изменения цен.

**Срок экспозиции** объектов оценки рассчитывается с даты представления на открытый рынок (публичная оферта) объектов оценки до даты совершения сделки с ним.

**Единица сравнения** - общий для всех объектов удельный или абсолютный показатель цены объекта, физическая или экономическая единица измерения стоимости или арендной ставки, сопоставляемая и подвергаемая корректировке.

**Корректировка** – представляет собой операцию, учитывающую разницу в стоимости между оцениваемым и сравнимым объектами, вызванную влиянием конкретного элемента сравнения. Все корректировки выполняются по принципу «от объекта сравнения к объекту оценки».

**Аналог объекта оценки** – объект, сходный объекту оценки по основным экономическим, материальным, техническим и другим характеристикам, определяющим его стоимость.

**Скорректированная цена имущества** – цена продажи объекта сравнения после ее корректировки на различия с объектом оценки.

*Источник: Нормативные документы, представленные в разделе «Применяемые стандарты оценочной деятельности», а также учебная и справочная литература теории оценки.*

### 10.3 Подходы к оценке объектов недвижимости

1. При проведении оценки используются сравнительный, доходный и затратный подходы. При применении каждого из подходов к оценке используются различные методы оценки. Оценщик может применять методы оценки, не указанные в федеральных стандартах оценки, с целью получения наиболее достоверных результатов оценки.
2. В процессе оценки оценщик рассматривает возможность применения всех подходов к оценке, в том числе для подтверждения выводов, полученных при применении других подходов. При выборе подходов и методов оценки оценщику необходимо учитывать специфику объекта оценки, цели оценки, вид стоимости, достаточность и достоверность исходной информации, допущения и ограничения оценки. Ни один из подходов и методов оценки не является универсальным, применимым во всех случаях оценки. В то же время оценщик может использовать один подход и метод оценки, если применение данного подхода и метода оценки приводит к наиболее достоверному результату оценки с учетом доступной информации, допущений и ограничений проводимой оценки.
3. При применении нескольких подходов и методов оценщик использует процедуру согласования их результатов. В случае существенных расхождений результатов подходов и методов оценки оценщик анализирует возможные причины расхождений, устанавливает подходы и методы, позволяющие получить наиболее достоверные результаты с учетом факторов, указанных в пункте 2 настоящего федерального стандарта оценки. Не следует применять среднюю арифметическую величину или иные математические правила взвешивания в случае существенных расхождений промежуточных результатов методов и подходов оценки без такого анализа. В результате анализа оценщик может обоснованно выбрать один из полученных результатов, полученных при использовании методов и подходов, для определения итоговой стоимости объекта оценки.

### 10.3.1 РЫНОЧНЫЙ (СРАВНИТЕЛЬНЫЙ) ПОДХОД

В соответствии с IFRS 13 при рыночном подходе используются цены и другая соответствующая информация, основанная на результатах рыночных сделок, связанных с идентичными или сопоставимыми (то есть аналогичными) активами, обязательствами или группой активов и обязательств, такой как бизнес.

Например, в методах оценки, согласующихся с рыночным подходом, часто используются рыночные мультипликаторы, получаемые на базе группы сопоставимых сделок. Мультипликаторы могут находиться в определенных диапазонах, где каждой сопоставимой сделке соответствует свой мультипликатор. Выбор уместного мультипликатора из соответствующего диапазона требует суждения с учетом качественных и количественных факторов, специфичных для данной оценки.

Методы оценки, совместимые с рыночным подходом, включают матричный метод определения цены. Матричный метод определения цены - математический метод, используемый преимущественно для оценки некоторых видов финансовых инструментов, таких как долговые ценные бумаги, который не полагается лишь на ценовые котировки определенных ценных бумаг, а опирается на связь этих ценных бумаг с другими котируемыми ценными бумагами, выбранными в качестве базовых.

Основным методом рыночного подхода является *метод сравнения продаж*. Он основывается на том, что цены имущества определяются рынком. Таким образом, показатель рыночной стоимости можно рассчитать на основании изучения рыночных цен объектов имущества, конкурирующих друг с другом за долю на рынке. Применяемый процесс сопоставления является основополагающим для процесса оценки. После того как данные по продажам будут отобраны и верифицированы, следует выбрать и проанализировать одну или несколько единиц сравнения. Единицы сравнения используют две составные части, для того чтобы вывести некий множитель (к примеру, цену в расчете на (физическую) единицу измерения или отношение, например, получаемое делением продажной цены имущества на его чистый доход, т.е. мультипликатор чистого дохода или число лет, за которое окупается покупка, который отражает точные различия между объектами имущества. Единицы сравнения, которые покупатели и продавцы на данном рынке используют при принятии своих решений о покупке и продаже, приобретают особую значимость, и им может придаваться больший вес.

Специфическими характеристиками объектов имущества и сделок, которые приводят к вариациям цен, уплачиваемых за недвижимость, являются элементы сравнения. При подходе на основе равнения продаж они имеют решающее значение. Элементы сравнения включают:

- передаваемые имущественные права, ограничения (обременения) этих прав;
- условия финансирования состоявшейся или предполагаемой сделки;
- условия продажи;
- условия рынка;
- местоположение объекта;
- физические характеристики объекта;



- экономические характеристики;
- вид использования и (или) зонирование;
- наличие движимого имущества, не связанного с недвижимостью;
- другие характеристики (элементы), влияющие на стоимость.

Чтобы провести непосредственные сравнения между имуществом, являющимся предметом сравниваемой продажи, и оцениваемым имуществом, Исполнитель должен рассмотреть возможные корректировки, основанные на различиях в элементах сравнения. Корректировки могут уменьшить различия между каждым сравниваемым имуществом и оцениваемым имуществом.

По российским Федеральным стандартам оценочной деятельности, аналогом рыночного подхода является сравнительный подход.

В соответствии с п. 4 ФСО V сравнительный подход - Сравнительный подход представляет собой совокупность методов оценки, основанных на сравнении объекта оценки с идентичными или аналогичными объектами (аналогами). Сравнительный подход основан на принципах ценового равновесия и замещения.

Рассматривая возможность и целесообразность применения сравнительного подхода, оценщику необходимо учитывать объем и качество информации о сделках с объектами, аналогичными объекту оценки, в частности:

- активность рынка (значимость сравнительного подхода тем выше, чем больше сделок с аналогами осуществляется на рынке);
- доступность информации о сделках (значимость сравнительного подхода тем выше, чем надежнее информация о сделках с аналогами);
- актуальность рыночной ценовой информации (значимость сравнительного подхода тем выше, чем меньше удалены во времени сделки с аналогами от даты оценки и чем стабильнее рыночные условия были в этом интервале времени);
- степень сопоставимости аналогов с объектом оценки (значимость сравнительного подхода тем выше, чем ближе аналоги по своим существенным характеристикам к объекту оценки и чем меньше корректировок требуется вносить в цены аналогов).

Методы сравнительного подхода основаны на использовании ценовой информации об аналогах (цены сделок и цены предложений). При этом оценщик может использовать ценовую информацию об объекте оценки (цены сделок, цена обязывающего предложения, не допускающего отказа от сделки). Если сведения о совершенных сделках отсутствуют или их недостаточно для определения стоимости объекта оценки, оценщик может использовать цены предложений.

### 10.3.2 Доходный подход

В соответствии с IFRS 13 доходный подход предполагает преобразование будущих сумм (например, денежных потоков или доходов и расходов) в одну текущую (то есть дисконтированную) величину. Когда используется доходный подход, оценка рыночной стоимости отражает текущие ожидания рынка в отношении указанных будущих сумм.

К данным методам оценки относятся, например, следующие:

- методы, основанные на расчете приведенной стоимости;
- модели определения цены опциона, такие как формула Блэка-Шоулза-Мертон или биномиальная модель (то есть модель, предусматривающая дискретный подход), которые предусматривают расчет приведенной стоимости и отражают как временную стоимость, так и внутреннюю стоимость соответствующего опциона;
- многопериодная модель избыточной прибыли, которая используется для оценки рыночной стоимости некоторых нематериальных активов.

По российским Федеральным стандартам оценочной деятельности, так же имеется доходный подход.

В соответствии с п. 11 ФСО V **доходный подход** - Доходный подход представляет собой совокупность методов оценки, основанных на определении текущей стоимости ожидаемых будущих денежных потоков от использования объекта оценки. Доходный подход основан на принципе ожидания выгод.

Рассматривая возможность и целесообразность применения доходного подхода, оценщику необходимо учитывать:

- способность объекта приносить доход (значимость доходного подхода выше, если получение дохода от использования объекта соответствует целям приобретения объекта участниками рынка);
- степень неопределенности будущих доходов (значимость доходного подхода тем ниже, чем выше неопределенность, связанная с суммами и сроками поступления будущих доходов от использования объекта).

В рамках доходного подхода применяются различные методы, основанные на прямой капитализации или дисконтировании будущих денежных потоков (доходов). (пункты 14 - 23 ФСО V).

#### Методы оценки по приведенной стоимости

**Приведенная стоимость** - это инструмент, используемый для связывания будущих сумм (например, потоков денежных средств или значений стоимости) с существующей суммой с использованием ставки дисконтирования. Определение рыночной стоимости актива или обязательства с использованием метода оценки по приведенной стоимости охватывает все следующие элементы с точки зрения участников рынка на дату оценки:

- оценка будущих потоков денежных средств от оцениваемого актива или

обязательства;

- ожидания в отношении возможных изменений суммы и времени получения потоков денежных средств, представляющих неопределенность, присущую потокам денежных средств;
- временная стоимость денег, представленная ставкой по безрисковым монетарным активам, сроки погашения или сроки действия которых совпадают с периодом, охватываемым потоками денежных средств, и которые не представляют никакой неопределенности в отношении сроков и риска дефолта для их держателя (то есть безрисковая ставка вознаграждения);
- цена, уплачиваемая за принятие неопределенности, присущей потокам денежных средств (то есть премия за риск);
- другие факторы, которые участники рынка приняли бы во внимание в сложившихся обстоятельствах;
- в отношении обязательства, риск невыполнения обязательств, относящийся к данному обязательству, включая собственный кредитный риск предприятия (то есть лица, принявшего на себя обязательство).

Методы оценки по приведенной стоимости отличаются в зависимости от того, как они используют элементы, описанные выше. Однако нижеследующие общие принципы регулируют применение любого метода оценки по приведенной стоимости, используемого для оценки рыночной стоимости:

- потоки денежных средств и ставки дисконтирования должны отражать допущения, которые использовались бы участниками рынка при установлении цены на актив или обязательство;
- для потоков денежных средств и ставок дисконтирования должны учитываться только те факторы, которые относятся к оцениваемому активу или обязательству;
- для того чтобы избежать двойного учета или не упустить влияние факторов риска, ставки дисконтирования должны отражать допущения, совместимые с допущениями, присущими потокам денежных средств. Например, ставка дисконтирования, отражающая неопределенность ожиданий в отношении будущего дефолта, будет приемлемой при использовании предусмотренных договором потоков денежных средств от ссуды (то есть метод корректировки ставки дисконтирования). Та же самая ставка не должна применяться при использовании ожидаемых (то есть взвешенных с учетом вероятности) потоков денежных средств (то есть метод оценки по ожидаемой приведенной стоимости), потому что ожидаемые потоки денежных средств уже отражают допущения о неопределенности в отношении будущего дефолта; вместо этого должна использоваться ставка дисконтирования, соизмеримая с риском, присущим ожидаемым потокам денежных средств;
- допущения в отношении потоков денежных средств и ставок дисконтирования должны быть последовательными между собой. Например, номинальные потоки денежных средств, которые включают эффект инфляции, должны дисконтироваться по ставке, включающей эффект инфляции. Номинальная безрисковая ставка вознаграждения включает эффект инфляции. Фактические потоки денежных средств, исключая эффект инфляции, должны дисконтироваться по ставке, исключая эффект инфляции. Аналогичным образом потоки денежных средств за вычетом налогов

должны дисконтироваться с использованием ставки дисконтирования за вычетом налогов. Потоки денежных средств до уплаты налогов должны дисконтироваться по ставке, совместимой с указанными потоками денежных средств;

- ставки дисконтирования должны учитывать основополагающие экономические факторы, связанные с валютой, в которой выражены потоки денежных средств.

Определение рыночной стоимости с использованием методов оценки по приведенной стоимости осуществляется в условиях неопределенности, потому что используемые потоки денежных средств являются скорее расчетными величинами, нежели известными суммами. Во многих случаях как сумма, так и сроки получения потоков денежных средств являются неопределенными. Даже предусмотренные договором фиксированные суммы, такие как платежи по ссуде, являются неопределенными, если существует риск дефолта.

### **Метод дисконтированных денежных потоков**

Согласно п. 11 Приложения В IFRS 13 метод дисконтированных денежных потоков используется для оценки рыночной стоимости нематериальных активов.

Доходный подход рекомендуется применять, когда существует достоверная информация, позволяющая прогнозировать будущие доходы, которые объект оценки способен приносить, а также связанные с объектом оценки расходы. В рамках доходного подхода применяются различные методы, основанные на дисконтировании денежных потоков и капитализации дохода.

### 10.3.3 Затратный подход

При затратном подходе отражается сумма, которая потребовалась бы в настоящий момент времени для замены эксплуатационной мощности актива (часто называемая текущей стоимостью замещения).

С позиций участника рынка, являющегося продавцом, цена, которая была бы получена за актив, основана на сумме затрат, которые понесет другой участник рынка, являющийся покупателем, чтобы приобрести или построить замещающий актив, обладающий сопоставимыми функциональными характеристиками, с учетом износа. Причина этого заключается в том, что участник рынка, являющийся покупателем, не стал бы платить за актив больше той суммы, за которую он мог бы найти замещение эксплуатационной мощности данного актива. Понятие износа охватывает физический износ, моральное (технологическое) устаревание и экономическое (внешнее) устаревание и является более широким, чем понятие амортизации для целей финансовой отчетности (распределение исторической стоимости) или налоговых целей (исходя из регламентированных сроков службы активов). Во многих случаях метод текущей стоимости замещения используется для оценки рыночной стоимости материальных активов, которые используются в сочетании с другими активами либо с другими активами и обязательствами.

В соответствии с п. 24 ФСО V затратный подход - Затратный подход представляет собой совокупность методов оценки, основанных на определении затрат, необходимых для воспроизводства или замещения объекта оценки с учетом совокупного обесценения (износа) объекта оценки и (или) его компонентов. Затратный подход основан на принципе замещения.

Рассматривая возможность и целесообразность применения затратного подхода, оценщик должен учитывать:

- возможность для участников рынка создать объект, обладающий такой же полезностью, что и объект оценки, - значимость подхода высокая, когда у участников рынка есть возможность создать объект без значительных юридических ограничений, настолько быстро, что участники рынка не захотят платить значительную премию за возможность немедленного использования оцениваемого актива при его покупке;
- надежность других подходов к оценке объекта - наиболее высока значимость затратного подхода, когда объект не генерирует непосредственно доход и является специализированным, то есть не продается на рынке отдельно от бизнеса или имущественного комплекса, для которого был создан.

В рамках затратного подхода применяются следующие методы:

- метод затрат воспроизводства или затрат замещения;
- метод суммирования стоимости компонентов в составе объекта оценки.



Согласно п. 24 ФСО № 7, затратный подход рекомендуется применять в следующих случаях:

- для оценки объектов недвижимости - земельных участков, застроенных объектами капитального строительства, или объектов капитального строительства, но не их частей, например жилых и нежилых помещений;
- для оценки недвижимости, если она соответствует наиболее эффективному использованию земельного участка как незастроенного, и есть возможность корректной оценки физического износа, а также функционального и внешнего (экономического) устареваний объектов капитального строительства;
- при низкой активности рынка, когда недостаточно данных, необходимых для применения рыночного (сравнительного) и доходного подходов к оценке, а также для оценки недвижимости специального назначения и использования (например, линейных объектов, гидротехнических сооружений, водонапорных башен, насосных станций, котельных, инженерных сетей и другой недвижимости, в отношении которой рыночные данные о сделках и предложениях отсутствуют).

#### 10.4 Выбор подходов и методов оценки объектов оценки

Оценщик считает необходимым ранжировать подходы к оценке объектов оценки по их возможности применения и надежности с точки зрения результатов, которые будут получены при применении каждого из них.

К земельным участкам затратный подход не применим, поскольку земля является ресурсом, который не подлежит воссозданию.

Учитывая вышеизложенное, а также на основании ст. 14 ФЗ-135 «Об оценочной деятельности в РФ», **Оценщик считает не возможным применение затратного подхода для определения справедливой стоимости объекта оценки.**

На основании законодательного акта «Методические рекомендации по определению рыночной стоимости земельных участков», утвержденные Распоряжением Министерства имущественных отношений РФ от 06 марта 2002 года №568-р, Оценщик признал возможным и целесообразным применить метод сравнения продаж в рамках сравнительного подхода для расчета рыночной стоимости **объектов оценки**, как наиболее достоверного и основанного на актуальных рыночных данных.

При анализе рынка земельных участков и подборе объектов-аналогов в сегменте рынка незастроенных земельных участков, был выявлен ряд предложений к продаже сопоставимых по местоположению, категории земель и разрешенному использованию земельных участков, на базе которых возможно применить метод сравнения продаж сравнительного подхода к оценке прав на земельный участок. Оценщик располагает информацией, позволяющей применить сравнительный подход к оценке стоимости объектов оценки. Учитывая вышеизложенное, **Оценщик счел возможным применить сравнительный подход к оценке стоимости объектов недвижимого имущества.**

Доходный подход применяется, когда существует достоверная информация, позволяющая прогнозировать будущие доходы, которые объект оценки способен приносить, а также связанные с объектом оценки расходы. При применении доходного подхода оценщик определяет величину будущих доходов и расходов и моменты их получения. Оценщик не располагает информацией, позволяющей применить доходный подход к оценке стоимости объектов оценки. Учитывая вышеизложенное, **Оценщик считает невозможным применить доходный подход для расчета справедливой стоимости объекта оценки.**

**Вывод: в рамках настоящего Отчета справедливая стоимость объекта оценки была рассчитана в рамках сравнительного подхода.**

**По мнению Оценщика, применение данного метода позволит получить достоверную информацию о справедливой стоимости оцениваемых объектов.**

## 11 РАСЧЕТ СТОИМОСТИ ОБЪЕКТОВ ОЦЕНКИ СРАВНИТЕЛЬНЫМ ПОДХОДОМ

### 11.1 Методика расчета

Метод сравнения продаж применяется для оценки застроенных земельных участков, так и незастроенных земельных участков. Условие применения метода - наличие информации о ценах сделок с земельными участками, являющимися аналогами оцениваемого. При отсутствии информации о ценах сделок с земельными участками допускается использование цен предложения (спроса). Процедура метода, следующая:

1. определение элементов, по которым осуществляется сравнение объекта оценки с объектами - аналогами (далее - элементов сравнения);
2. определение по каждому из элементов сравнения характера и степени отличий каждого аналога от оцениваемого земельного участка;
3. определение по каждому из элементов сравнения корректировок цен аналогов, соответствующих характеру и степени отличий каждого аналога от оцениваемого земельного участка;
4. корректировка по каждому из элементов сравнения цен каждого аналога, сглаживающая их отличия от оцениваемого земельного участка;
5. расчет рыночной стоимости земельного участка путем обоснованного обобщения скорректированных цен аналогов.

К элементам сравнения относятся факторы стоимости объекта оценки (факторы, изменение которых влияет на рыночную стоимость объекта оценки) и сложившиеся на рынке характеристики сделок с земельными участками. Наиболее важными факторами стоимости, как правило, являются:

- местоположение и окружение;
- целевое назначение, разрешенное использование, права иных лиц на земельный участок;
- физические характеристики (рельеф, площадь, конфигурация и др.);
- транспортная доступность;
- инфраструктура (наличие или близость инженерных сетей и условия подключения к ним, объекты социальной инфраструктуры и т.п.).

К характеристикам сделок с земельными участками, в том числе, относятся:

- условия финансирования сделок с земельными участками (соотношение собственных и заемных средств, условия предоставления заемных средств);
- условия платежа при совершении сделок с земельными участками (платеж денежными средствами, расчет векселями, взаимозачеты, бартер и т.п.);
- обстоятельства совершения сделки с земельными участками (был ли земельный участок представлен на открытый рынок в форме публичной оферты, аффилированность покупателя и продавца, продажа в условиях банкротства и т.п.);
- изменение цен на земельные участки за период с даты заключения сделки с аналогом до даты проведения оценки.

Характер и степень отличий аналога от оцениваемого земельного участка устанавливаются в разрезе элементов сравнения путем прямого сопоставления каждого

аналога с объектом оценки. При этом предполагается, что сделка с объектом оценки будет совершена исходя из сложившихся на рынке характеристик сделок с земельными участками.

Корректировки цен могут рассчитываться в денежном или процентном выражении. Величины корректировок цен, как правило, определяются прямым попарным сопоставлением цен аналогов, отличающихся друг от друга только по одному элементу сравнения, и определением на базе полученной таким образом информации корректировки по данному элементу сравнения.

## 11.2 Выбор единиц сравнения

Для выполнения расчетов использовались типичные, сложившиеся на рынке оцениваемых объектов удельные показатели стоимости (единицы сравнения), в частности цена за единицу площади (руб./кв.м.).

## 11.3 Подбор объектов-аналогов

При сравнительном подходе с использованием метода сравнения продаж, Оценщик опирался на цены сделок и цены предложения (оферты по продаже) земельных участков, сопоставимых с объектом оценки по следующим параметрам:

- продажа права собственности на земельные участки,
- дата предложения (оферты) не позже даты оценки,
- категория земель: земли населенных пунктов, Для объектов жилой застройки, для строительства жилого многоквартирного дома.

При сравнительном подходе с использованием метода количественных корректировок рассматривались цены предложения продаж объектов-аналогов, представленных и опубликованных в средствах массовой информации и Интернете. При проведении оценки учитывался тот факт, что цены сделок обычно ниже цен предложения. На этот фактор вводилась соответствующая корректировка.

Оценщиком был использован материал по продажам сопоставимых объектов их сегмента рынка объекта оценки, собранный в ходе анализа рынка объекта оценки. Ссылки и копии web-страниц с перечнем аналогов объекта оценки представлены в Приложении «Материалы из открытых источников и сети интернет, использованные в процессе оценки» данного Отчета.

Объекты – аналоги использовавшиеся для расчета справедливой стоимости объекты оценки (земельный участок) представлены в таблице ниже.

### 11.3.1 Объекты - аналоги

№, п.п.	Наименование	Аналог №1	Аналог №2	Аналог №3	Аналог №4	Аналог №5
1	Источник информации*	<a href="https://www.avito.ru/">https://www.avito.ru/</a>	<a href="https://www.avito.ru/">https://www.avito.ru/</a>	<a href="https://www.avito.ru/">https://www.avito.ru/</a>	<a href="https://samara.cian.ru/">https://samara.cian.ru/</a>	<a href="https://www.avito.ru/">https://www.avito.ru/</a>
2	Описание	земельный участок	земельный участок	земельный участок	земельный участок	земельный участок
3	Условия прод./предл.	предложение	предложение	предложение	предложение	предложение
4	Дата прод./предл.	Актуально на дату оценки, август 2024 года	Актуально на дату оценки, август 2024 года	Актуально на дату оценки, август 2024 года	Актуально на дату оценки, август 2024 года	Актуально на дату оценки, август 2024 года
5	Передаваемые права	Собственность	Собственность	Собственность	Собственность	Собственность
6	Условия финансирования	рыночные	рыночные	рыночные	рыночные	рыночные
7	Местоположение	Самарская область, г. Самара, р-н Советский, проезд Балхашский, д. 20	Самарская область, г. Самара, Красноглинский, п. Красный Пахарь	Самарская область, г. Самара, Промышленный район, Поляна имени Фрунзе, просека 9	Самарская область, г. Самара, Кировский район, ул. Промежуточная, участок №42	Самарская область, г. Самара, Самарский, ул. Кутякова
8	Зона ПЗЗ	Ж-2 Зона малоэтажной смешанной жилой застройки	Ц - 2 Зона центров регионального и городского значения	Ж-2 Зона малоэтажной смешанной жилой застройки	Ж-1 Зона малоэтажной застройки индивидуальными домами	Ц - 1 Зона деловых и коммерческих предприятий в границах исторической части центрального района
9	Кадастровый номер	63:01:0913003:31	63:01:0336002:20316 63:01:0336002:20317	63:01:0703006:49	63:01:0215003:702 63:01:0215003:703	63:01:0802004:546
10	Окружающая застройка	Жилая и общественно - деловая застройка	Общественно - деловая и торговая застройка	Жилая и общественно - деловая застройка	Жилая и общественно - деловая застройка	Общественно - деловая и торговая застройка
11	Площадь, кв.м.	1 322,50	70 757,00	11 678,00	2 210,00	25 293,00
12	Стоимость, руб.	28 700 000,00	850 000 000,00	220 000 000,00	22 000 000,00	249 000 000,00
13	Стоимость, руб./кв.м.	21 701,32	12 012,95	18 838,84	9 954,75	9 844,62



14	Передаваемые права	Собственность	Собственность	Собственность	Собственность	Собственность
15	Асфальтирование участка	нет	нет	нет	нет	На участке находятся нежилые здания под снос, при желании покупателя, земельный участок освобождается от строений.
16	Инженерно-геологические условия	рельеф участка ровный, спланированный	рельеф участка ровный, спланированный	рельеф участка ровный, спланированный	рельеф участка ровный, спланированный	рельеф участка ровный, спланированный
17	Категория земель	Земли населенных пунктов	Земли населенных пунктов	Земли населенных пунктов	Земли населенных пунктов	Земли населенных пунктов
18	Разрешенное использование земельного участка	для индивидуального жилищного строительства, по результатам интервью вид разрешенного использования может быть изменен, без дополнительной платы на "Для жилой и общественно-деловой застройки, для объектов жилой застройки". Оценщик вводит допущение о достоверности предоставленной информации.	Коммунальное обслуживание, объекты гаражного назначения, по результатам интервью вид разрешенного использования может быть изменен, без дополнительной платы на "Для жилой и общественно-деловой застройки, для объектов жилой застройки". Оценщик вводит допущение о достоверности предоставленной информации.	Малоэтажная многоквартирная жилая застройка	для индивидуального жилищного строительства, по результатам интервью вид разрешенного использования может быть изменен, без дополнительной платы на "Для жилой и общественно-деловой застройки, для объектов жилой застройки". Оценщик вводит допущение о достоверности предоставленной информации.	Среднеэтажная жилая застройка
19	Наличие коммуникаций	коммуникации по границе участка	коммуникации по границе участка	коммуникации по границе участка	коммуникации по границе участка	коммуникации по границе участка
20	Ссылка на источник	<a href="https://www.avito.ru/samara/zemelnye_uchastki/uchastok_132_sot_izhs_3799164258">https://www.avito.ru/samara/zemelnye_uchastki/uchastok_132_sot_izhs_3799164258</a>	<a href="https://www.avito.ru/samara/zemelnye_uchastki/uchastok_708_ga_izhs_751698714">https://www.avito.ru/samara/zemelnye_uchastki/uchastok_708_ga_izhs_751698714</a>	<a href="https://www.avito.ru/samara/zemelnye_uchastki/uchastok_117_ga_izhs_3239178587">https://www.avito.ru/samara/zemelnye_uchastki/uchastok_117_ga_izhs_3239178587</a>	<a href="https://samara.cian.ru/sale/commercial/286907249/">https://samara.cian.ru/sale/commercial/286907249/</a>	<a href="https://www.avito.ru/samara/zemelnye_uchastki/uchastok_259_ga_izhs_2343367732">https://www.avito.ru/samara/zemelnye_uchastki/uchastok_259_ga_izhs_2343367732</a>

*\*Активная ссылка на объявления с объектами-аналогами, подробный адрес расположения, а также скриншоты интернет-страниц находятся в приложении к отчету. При наличии расхождений с информацией объявлений (скриншотов), уточненная информация приводится в таблице выше. Оценщик вводит допущение о достоверности информации на основе объявлений (скриншотов).*

## 11.4 Введение корректировок в единицы сравнения объектов-аналогов по элементам сравнения

**Имущественные права.** Одним из основных ценообразующих факторов является сущность имущественных прав на земельный участок. На рынке земли существует два основных типа данных прав: право аренды и право собственности на земельный участок.

Так как объекты-аналоги на рынке предложений были подобраны с разными правами (собственность, краткосрочная аренда), то необходимо ввести корректировка по данному элементу сравнения.

По данным Справочника оценщика недвижимости-2024, под редакцией Лейфера Л.А., том «Земельные участки».

### Рисунок 11-1 Корректировка на передаваемые имущественные права

Таблица 21. Отношение удельной цены земельных участков под жилую застройку (МЖС) в долгосрочной аренде к удельной цене аналогичных участков в собственности.

№	Категория городов	Среднее значение	Расширенный интервал	
1	Москва	0.89	0.84	0.95
2	Санкт-Петербург	0.87	0.81	0.92
3	города с численностью населения более 1 млн. чел. (кроме г. Москва и г. Санкт-Петербург)	0.88	0.82	0.94
4	города с численностью населения 500-1000 тыс. чел.	0.87	0.82	0.93
5	города с численностью населения до 500 тыс. чел.	0.87	0.80	0.93
6	Курортные регионы	-	-	-

Таблица 22. Отношение удельной цены земельных участков под жилую застройку (МЖС) в краткосрочной аренде (менее 10 лет) к удельной цене аналогичных участков в собственности.

№	Категория городов	Среднее значение	Расширенный интервал	
1	Москва	0.82	0.74	1.00
2	Санкт-Петербург	0.75	0.68	0.83
3	города с численностью населения более 1 млн. чел. (кроме г. Москва и г. Санкт-Петербург)	0.80	0.72	0.88
4	города с численностью населения 500-1000 тыс. чел.	0.82	0.74	0.89
5	города с численностью населения до 500 тыс. чел.	0.80	0.71	0.88
6	Курортные регионы	-	-	-

Источник информации: «Справочник оценщика недвижимости – 2024 под редакцией Лейфера Л.А., том «Земельные участки».

Подобранные объекты аналоги передаются в собственность, введение корректировки не требуется.

**Условия сделки (корректировка на торг, уторгование).** Корректировка по условиям продажи определяется обстоятельствами, при которых продавец и покупатель принимают свои решения относительно продажи или приобретения конкретного объекта недвижимости. В оценочной практике есть такое понятие, как корректировка на уторгование. Она используется в оценке, когда оценка проводится на базе данных не по свершившимся сделкам, а по офертам к продаже или аренде.

По данным «Справочника оценщика недвижимости – 2024» Том «Земельные участки» под редакцией Лейфера Л.А., таблица 273 корректировка составляет:

Для участков под жилую застройку 4,8-13,0%.

Величина корректировки была принята на уровне минус 8,9% для земельных участков как среднее значение.

#### Рисунок 11-2 Корректировка на уторгование

Таблица 273. Значение «Скидки на торг» на активном рынке в зависимости от класса земельного участка. 4. Земельные участки под жилую застройку.

№	Категория городов	Среднее значение	Расширенный интервал	
1	Москва	-	-	-
2	Санкт-Петербург	8.2%	4.4%	11.9%
3	города с численностью населения более 1 млн. чел. (кроме г. Москва и г. Санкт-Петербург)	8.9%	4.8%	13.0%
4	города с численностью населения 500-1000 тыс. чел.	8.1%	4.3%	12.0%
5	города с численностью населения до 500 тыс. чел.	8.3%	4.6%	11.9%
6	Курортные регионы	-	-	-

Источник информации: «Справочника оценщика недвижимости – 2024» Том «Земельные участки» под редакцией Лейфера Л.А., таблица 273».

#### Условия финансирования (условия платежа, обстоятельства совершения сделки).

Корректировка по условиям финансирования, условиям платежа, обстоятельствам совершения сделки производится, если данные условия и обстоятельства сделки отличаются от условий финансирования, типичных для данной категории имущества при определении рыночной стоимости. Так как в офертах к продаже и в ценах сделок в открытых источниках обычно не публикуют особенности совершения сделки, расчет стоимости объекта оценки проводился в допущении, что данные особенности типичные для данной категории имущества, поэтому корректировка по данному элементу сравнения не проводилась.

**Динамика цен.** Рыночные условия постепенно изменяются, и цена, по которой объект выставлен на продажу, может измениться с течением времени. Таким образом, динамика цен на рынке также является ценообразующим фактором для объектов недвижимости.

В настоящее время рынок коммерческой недвижимости достаточно значителен, аналоги были подобраны на дату наиболее близкую к дате оценки. Подобренные объекты – аналоги были размещены к продаже в период с июля 2024 г. по август 2024 г.

Согласно обзору основных тенденций сегмента рынка объектов оценки существенных изменений на рынке недвижимости данного типа не происходило. Введение корректировки не требуется.

**Назначение (категория и разрешенное использование)** - один из наиболее весомых ценообразующих факторов.

Исследование на тему соотношений стоимости прав собственности на земельные участки различного вида разрешенного использования проводилось По данным «Справочника оценщика недвижимости – 2024» Том «Земельные участки» под редакцией Лейфера Л.А., таблица 273, корректировка составляет:

*Среднее соотношения между стоимостью прав собственности на ЗУ различного назначения*

Таблица 247. Матрица соотношений значения средних территориальных коэффициентов удельных цен по элементу сравнения «Функциональное назначение объекта», усредненные по городам России.

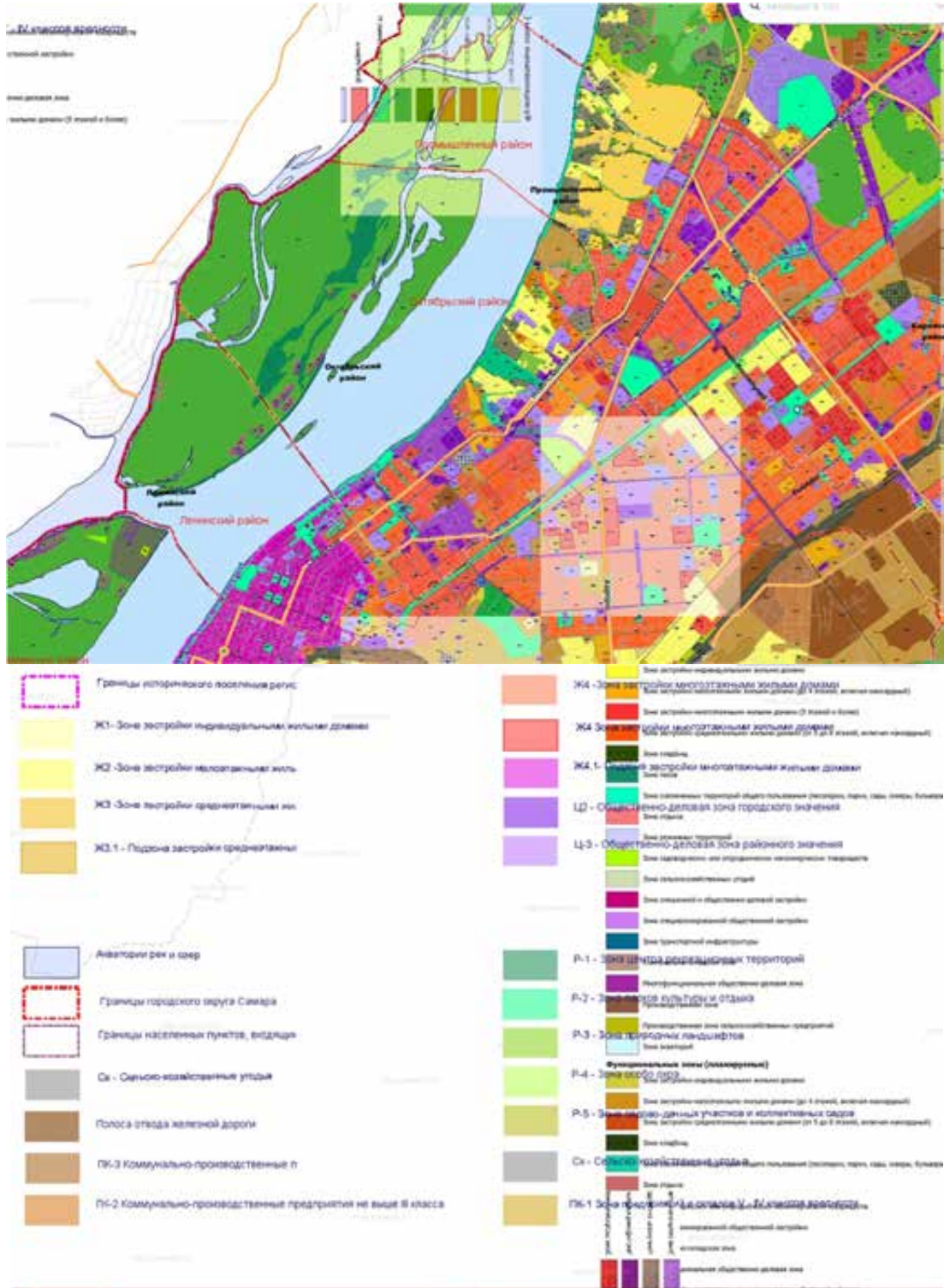
Функциональное назначение		аналог				
		Земельные участки под коммерческую застройку	Земельные участки под индустриальную застройку	Земельные участки под жилую застройку	Земельные участки под объекты рекреации	Земельные участки под размещение специализированной сельскохозяйственной недвижимости
объект оценки	Земельные участки под коммерческую застройку	1,00	1,69	1,41	1,75	
	Земельные участки под индустриальную застройку	0,59	1,00	0,83	1,03	1,69
	Земельные участки под жилую застройку	0,71	1,20	1,00	1,24	
	Земельные участки под объекты рекреации	0,57	0,97	0,81	1,00	1,64
	Земельные участки под размещение специализированной сельскохозяйственной недвижимости		0,59		0,61	1,00

Источник информации: «Справочника оценщика недвижимости – 2024» Том «Земельные участки» под редакцией Лейфера Л.А., таблица 273».

Аналоги №1,3,4 расположены в зоне Ж-1 Зона малоэтажной застройки индивидуальными домами; Ж-2 Зона малоэтажной смешанной жилой застройки: в соответствии с правилами застройки и землепользования в данных зонах возможно жилое многоквартирное строительство.



Аналоги №2,5 расположены в зоне Ц - 1 Зона деловых и коммерческих предприятий в границах исторической части центрального района; Ц - 2 Зона центров регионального и городского значения: в соответствии с правилами застройки и землепользования в перечне основных, условно разрешенных и вспомогательных видах разрешенного использования присутствует жилое многоквартирное строительство.



Вид разрешенного использования земельного участка устанавливается и изменяется органами местного самоуправления на основании Правил землепользования и застройки (ПЗЗ). Вид разрешенного использования земельного участка выбирается из перечня, установленного ПЗЗ для конкретной территориальной зоны, в границах которой расположены земельные участки. Для смены вида разрешенного использования земельного участка необходимо обратиться в филиал ФГБУ «ФКП Росреестра» по субъекту РФ. Таким образом затраты на изменение вида разрешенного использования являются не существенными.

Учитывая вышеизложенное, Оценщик пришёл к выводу об отсутствии необходимости корректировки назначения объектов – аналогов.

Введение корректировки не требуется.

### **Местоположение (местонахождение в пределах города).**

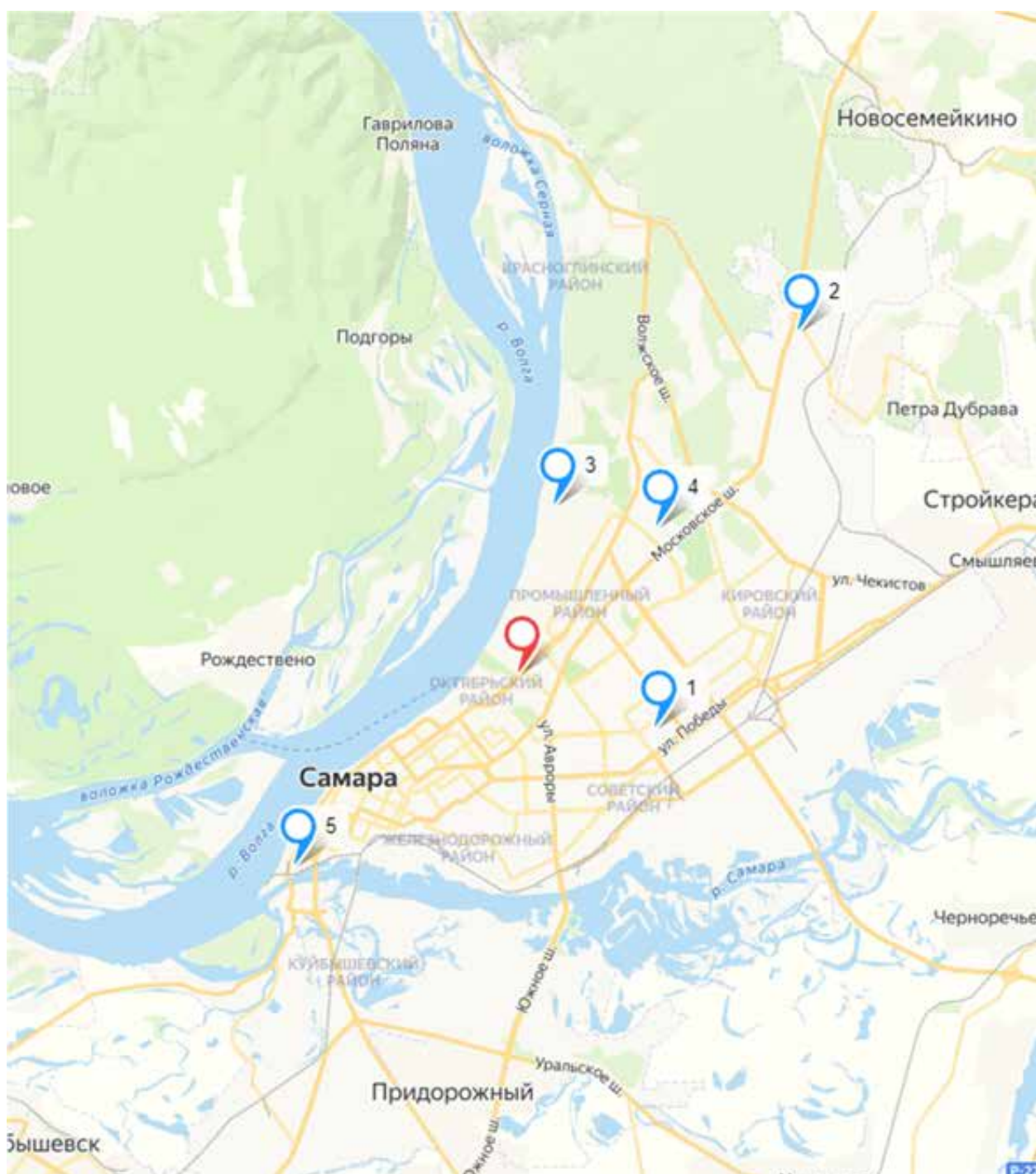
Данная корректировка вводилась по данным «Справочника оценщика недвижимости – 2024» под редакцией Л.А. Лейфера табл. 120, корректировка рассчитывается по данным коэффициентам:

Таблица 120. Матрица соотношений значения средних территориальных коэффициентов удельных цен по элементу сравнения «Местонахождение в пределах города», данные по городам с численностью населения более 1 млн. чел. (кроме г. Москва и г. Санкт-Петербург).

Земельные участки под жилую застройку		аналог					
		Центр города	Центры деловой активности	Зоны автомагистралей	Индивидуальные жилые дома	Высотная (многоквартирная) жилая застройка	Окраины города, промзоны
объект оценки	Центр города	1,00	1,15	1,31	1,33	1,30	1,50
	Центры деловой активности	0,87	1,00	1,15	1,17	1,13	1,31
	Зоны автомагистралей	0,76	0,87	1,00	1,02	0,99	1,15
	Индивидуальные жилые дома	0,75	0,86	0,98	1,00	0,97	1,13
	Высотная (многоквартирная) жилая застройка	0,77	0,88	1,01	1,03	1,00	1,16
	Окраины города, промзоны	0,66	0,76	0,87	0,89	0,86	1,00

Источник информации: «Справочника оценщика недвижимости – 2024» Том «Земельные участки» под редакцией Лейфера Л.А., таблица 120





Расчет корректировки и типы территориальных зон расположения объекта оценки и объектов – аналогов представлены в таблице «11.5.1 Расчет удельной стоимости объектов оценки».

**Площадь.** Данная корректировка, позволяет учитывать изменение стоимости единицы площади в зависимости от общей площади объекта.

Данная корректировка вводилась по данным «Справочника оценщика недвижимости – 2024» под редакцией Л.А. Лейфера рисунок 44, корректировки на площадь для объектов производится данной зависимости:

### Земельные участки под жилую застройку

Зависимость удельной цены земельных участков от площади, доверительный интервал

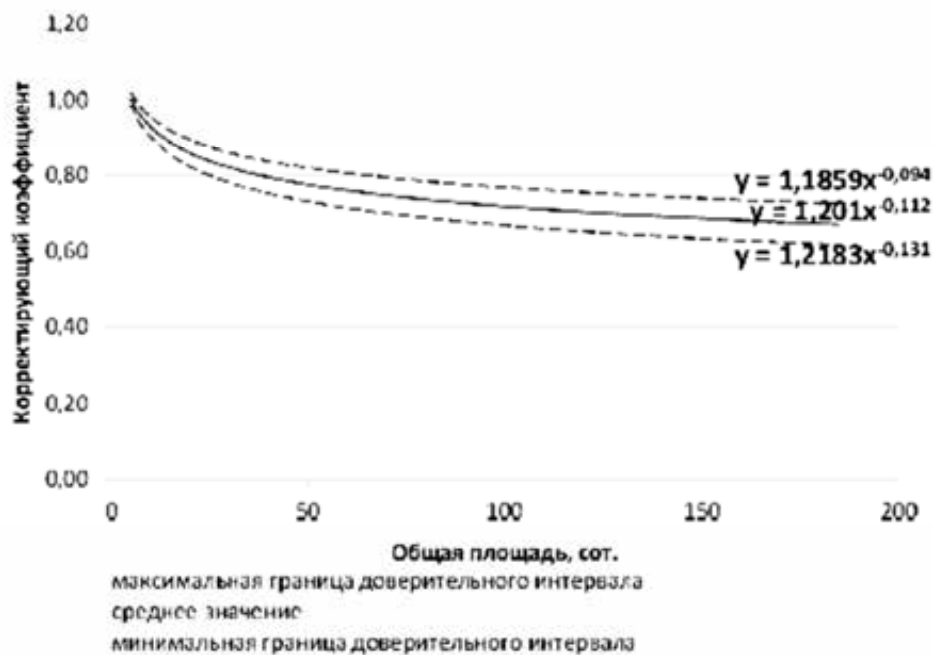


Рис. 44. Зависимость удельной цены земельных участков от площади, данные по городам с численностью населения более 1 млн. человек (кроме г. Москва и г. Санкт-Петербург). Доверительный интервал.

Источник информации: «Справочника оценщика недвижимости – 2024» Том «Земельные участки» под редакцией Лейфера Л.А., рис. 44.

**Наличие инженерно-коммуникационных систем.** Наличие подведенных на участок инженерных коммуникаций является важным ценообразующим фактором для земельного рынка, так как подведение данных коммуникаций требует существенных временных и финансовых затрат.

**Информация по зависимости стоимости земельного участка от наличия/ отсутствия подведенных инженерных коммуникаций**

Таблица 144. Матрица соотношений значения средних коэффициентов удельных цен по элементу сравнения «Электроснабжение земельного участка», данные по городам с численностью населения более 1 млн. человек (кроме г. Москва и г. Санкт-Петербург).

Земельные участки под индустриальную застройку		аналог	
		обеспечен электроснабжением	не обеспечен электроснабжением
объект оценки	обеспечен электроснабжением	1,00	1,14
	не обеспечен электроснабжением	0,88	1,00

Таблица 178. Матрица соотношений значения средних коэффициентов удельных цен по элементу сравнения «Газоснабжение земельного участка», данные по городам с численностью населения более 1 млн. человек (кроме г. Москва и г. Санкт-Петербург).

Земельные участки под жиую застройку		аналог	
		обеспечен газоснабжением	не обеспечен газоснабжением
объект оценки	обеспечен газоснабжением	1,00	1,17
	не обеспечен газоснабжением	0,86	1,00

Таблица 206. Матрица соотношений значения средних коэффициентов удельных цен по элементу сравнения «Водоснабжение земельного участка», данные по городам с численностью населения более 1 млн. человек (кроме г. Москва и г. Санкт-Петербург).

Земельные участки под жиую застройку		аналог	
		обеспечен водоснабжением	не обеспечен водоснабжением
объект оценки	обеспечен водоснабжением	1,00	1,11
	не обеспечен водоснабжением	0,90	1,00

Так как объект оценки и подобранные объекты-аналоги не имеют фактического подключения к различным инженерно-коммуникационным сетям, то введение корректировка по данному элементу сравнения не требуется.



## 11.5 Определение стоимости объектов оценки

Далее был произведен расчет рыночной удельной стоимости объектов оценки сравнительным подходом методом сравнения продаж. Данный расчет представлен в таблице ниже.

Согласование (взвешивание) скорректированных значений единиц сравнения аналогов, было осуществлено на основании удельных весов, рассчитанных на базе количества внесенных корректировок.

В рамках данного отчёта коэффициент вариации характеризует относительную меру отклонения скорректированных цен объектов - аналогов от среднего арифметического. Чем больше значение коэффициента вариации, тем относительно больший разброс и меньшая выравненность скорректированных значений стоимостей объектов - аналогов.

Коэффициент вариации вычисляется по формуле:

$$v = \frac{S_n}{\bar{x}}, \text{ где}$$

$S_n$  – среднее квадратичное отклонение;

$\bar{x}$  - среднее арифметическое показателей выборки.

Если значение коэффициента вариации не превышает 33%, то гипотеза о нормальности распределения данных выборки подтверждается<sup>1</sup>.

---

<sup>1</sup> Источник информации – статья «О повышении достоверности оценки рыночной стоимости методом сравнительного анализа», авторы - Анисимова Ирина Николаевна, Баринов Николай Петрович, Грибовский Сергей Викторович. Опубликовано: Вопросы оценки. Профессиональный научно-практический журнал. №1, 2002, М.: РОО, 2002, с.2-10.

### 11.5.1 Расчет удельной стоимости объектов оценки

№	Критерии сравнения	Объект оценки	Аналог 1	Аналог 2	Аналог 3	Аналог 4	Аналог 5
1	Адрес местонахождения	Самарская область, г. Самара, Октябрьский район, ул. Ново-Садовая, участок № 162А	Самарская область, г. Самара, р-н Советский, проезд Балхашский, д. 20	Самарская область, г. Самара, Красноглинский, п. Красный Пахарь	Самарская область, г. Самара, Промышленный район, Поляна имени Фрунзе, просека 9	Самарская область, г. Самара, Кировский район, ул. Промежуточная, участок №42	Самарская область, г. Самара, Самарский, ул. Кутякова
2	Цена предложения по объявлению, руб.		28 700 000	850 000 000	220 000 000	22 000 000	249 000 000
3	Наличие улучшений на земельном участке	нет	нет	нет	нет	нет	нет
4	Площадь объекта, кв.м	9 314,00	1 322,50	70 757,00	11 678,00	2 210,00	25 293
5	Цена предложения по объявлению, руб./кв.м		21 701,32	12 012,95	18 838,84	9 954,75	9 844,62
6	Среднее значение, руб./кв.м		14 470,50				
7	Коэффициент вариации		37,72%				
7	Имущественные права	собственность	Собственность	Собственность	Собственность	Собственность	Собственность
	Корректировка		0,00%	0,00%	0,00%	0,00%	0,00%
	Корректировка ед. цены		0,00	0,00	0,00	0,00	0,00
	Скорректированная ед. цена		21 701,32	12 012,95	18 838,84	9 954,8	9 844,6
8	Условия сделки (корректировка на торг)	цена сделки	цена предложения	цена предложения	цена предложения	цена предложения	цена предложения

	Корректировка		<b>-8,90%</b>	<b>-8,90%</b>	<b>-8,90%</b>	<b>-8,90%</b>	<b>-8,90%</b>
	Корректировка ед. цены		<b>-1 931,42</b>	<b>-1 069,15</b>	<b>-1 676,66</b>	<b>-885,98</b>	<b>-876,17</b>
	Скорректированная ед. цена		19 769,90	10 943,80	17 162,18	9 068,8	8 968,4
<b>9</b>	<b>Условия финансирования (условия сделки)</b>	типичные, рыночные	типичные, рыночные	типичные, рыночные	типичные, рыночные	типичные, рыночные	типичные, рыночные
	Корректировка		0,00%	0,00%	0,00%	0,00%	0,00%
	Корректировка ед. цены		<b>0,00</b>	<b>0,00</b>	<b>0,00</b>	<b>0,00</b>	<b>0,00</b>
	Скорректированная ед. цена		19 769,90	10 943,80	17 162,18	9 068,80	8 968,40
<b>10</b>	<b>Динамика сделок (корректировка на дату оценки)</b>	12 августа 2024 года	Актуально на дату оценки, август 2024 года	Актуально на дату оценки, август 2024 года	Актуально на дату оценки, август 2024 года	Актуально на дату оценки, август 2024 года	Актуально на дату оценки, август 2024 года
	Корректировка		0,00%	0,00%	0,00%	0,00%	0,00%
	Корректировка ед. цены		<b>0,00</b>	<b>0,00</b>	<b>0,00</b>	<b>0,00</b>	<b>0,00</b>
	Скорректированная ед. цена		19 769,90	10 943,80	17 162,18	9 068,8	8 968,4
<b>11</b>	<b>Назначение (категория земель, вид разрешенного использования)</b>	земли населенных пунктов	земли населенных пунктов	земли населенных пунктов	земли населенных пунктов	земли населенных пунктов	земли населенных пунктов
	Вид разрешенного использования	Многоквартирные дома свыше 3-х этажей со встроенными помещениями нежилого использования на нижних этажах, для многоквартирной застройки	для индивидуального жилищного строительства, по результатам интервью вид разрешенного использования может быть изменен, без дополнительной платы на "Для жилой и общественно-деловой застройки, для объектов	Коммунальное обслуживание, объекты гаражного назначения, по результатам интервью вид разрешенного использования может быть изменен, без дополнительной платы на "Для жилой и общественно-деловой	Малозэтажная многоквартирная жилая застройка	для индивидуального жилищного строительства, по результатам интервью вид разрешенного использования может быть изменен, без дополнительной платы на "Для жилой и общественно-деловой застройки, для объектов	Среднеэтажная жилая застройка

			жилой застройки". Оценщик вводит допущение о достоверности предоставленной информации.	застройки, для объектов жилой застройки". Оценщик вводит допущение о достоверности предоставленной информации.		жилой застройки". Оценщик вводит допущение о достоверности предоставленной информации.	
	Корректировка		0,00%	0,00%	0,00%	0,00%	0,00%
	Корректировка ед. цены		0,00	0,00	0,00	0,00	0,00
	Скорректированная ед. цена		19 769,90	10 943,80	17 162,18	9 068,8	8 968,4
<b>12</b>	<b>Местоположение (местонахождение в пределах города)</b>	Самарская область, г. Самара, Октябрьский район, ул. Ново- Садовая, участок № 162А	Самарская область, г. Самара, р-н Советский, проезд Балхашский, д. 20	Самарская область, г. Самара, Красноглинский, п. Красный Пахарь	Самарская область, г. Самара, Промышленный район, Поляна имени Фрунзе, просека 9	Самарская область, г. Самара, Кировский район, ул. Промежуточная, участок №42	Самарская область, г. Самара, Самарский, ул. Кутякова
	Местоположение (местонахождение в пределах города)	район застройки индивидуальными жилыми домами	район застройки индивидуальными жилыми домами	зона автомагистралей	район застройки индивидуальными жилыми домами	окраины города	окраины города
	Значение коэффициента корректировки		1,00	0,98	1,00	1,13	1,13
	Корректировка		0,00%	-2,00%	0,00%	13,00%	13,00%
	Корректировка ед. цены		0,00	-218,88	0,00	1 178,94	1 165,89
	Скорректированная ед. цена		19 769,90	10 724,92	17 162,18	10 247,74	10 134,29
<b>13</b>	<b>Транспортная доступность</b>	асфальтированная дорога	асфальтированная дорога	асфальтированная дорога	асфальтированная дорога	асфальтированная дорога	асфальтированная дорога
	Корректировка		0,00%	0,00%	0,00%	0,00%	0,00%
	Корректировка ед. цены		0,00	0,00	0,00	0,00	0,00
	Скорректированная ед. цена		19 769,90	10 724,92	17 162,18	10 247,7	10 134,3

<b>14</b>	<b>Площадь, кв.м</b>	9 314,00	1 322,50	70 757,00	11 678,00	2 210,00	25 293,00
	свободный член	1,2010	1,2010	1,2010	1,2010	1,2010	1,2010
	степень	-0,1120	-0,1120	-0,1120	-0,1120	-0,1120	-0,1120
	у	0,4315	0,5370	0,3438	0,4207	0,5070	0,3858
	Корректировка		<b>-19,65%</b>	<b>25,51%</b>	<b>2,57%</b>	<b>-14,89%</b>	<b>11,85%</b>
	Корректировка ед. цены		<b>-3 884,79</b>	<b>2 735,93</b>	<b>441,07</b>	<b>-1 525,88</b>	<b>1 200,91</b>
	Скорректированная ед. цена		15 885,11	13 460,85	17 603,25	8 721,82	11 335,21
<b>15</b>	<b>Наличие инженерных коммуникаций</b>	доступны все центральные коммуникации, фактического подключения нет	доступны все центральные коммуникации, фактического подключения нет	доступны все центральные коммуникации, фактического подключения нет	доступны все центральные коммуникации, фактического подключения нет	доступны все центральные коммуникации, фактического подключения нет	доступны все центральные коммуникации, фактического подключения нет
	Корректировка		<b>0,00%</b>	<b>0,00%</b>	<b>0,00%</b>	<b>0,00%</b>	<b>0,00%</b>
	Корректировка ед. цены		<b>0,00</b>	<b>0,00</b>	<b>0,00</b>	<b>0,0</b>	<b>0,0</b>
	Скорректированная ед. цена		15 885,11	13 460,85	17 603,25	8 721,8	11 335,2
<b>16</b>	<b>Инженерно-геологические условия</b>	Рельеф участка ровный, спланированный	рельеф участка ровный, спланированный	рельеф участка ровный, спланированный	рельеф участка ровный, спланированный	рельеф участка ровный, спланированный	рельеф участка ровный, спланированный
	Корректировка		<b>0,00%</b>	<b>0,00%</b>	<b>0,00%</b>	<b>0,00%</b>	<b>0,00%</b>
	Корректировка ед. цены		<b>0,00</b>	<b>0,00</b>	<b>0,00</b>	<b>0,0</b>	<b>0,0</b>
	Скорректированная ед. цена		15 885,11	13 460,85	17 603,25	8 721,8	11 335,2
	Скорректированная ед. цена		<b>15 885,11</b>	<b>13 460,85</b>	<b>17 603,25</b>	<b>8 721,8</b>	<b>11 335,2</b>
	Среднее значение, руб./кв.м		<b>13 401,24</b>				
<b>17</b>	<b>Коэффициент вариации</b>		<b>26,38%</b>				



18	Число внесенных корректировок	13,00	2	3	2	3	3
19	Абсолютная величина внесенных корректировок		-5 816,21	1 447,90	-1 235,59	-1 233,0	1 490,6
20	Относительная величина внесенных корректировок		-26,80%	12,05%	-6,56%	-12,39%	15,14%
		1,00	0,154	0,231	0,154	0,231	0,231
		25,98	6,494	4,329	6,494	4,329	4,329
21	Удельный вес	1,00	0,250	0,167	0,250	0,167	0,167
22	Удельная стоимость		3 971,28	2 247,96	4 400,81	1 456,54	1 892,98
23	Скорректированная стоимость земельного участка (НДС не облагается), руб./кв.м	13 969,57					
24	Стоимость земельного участка по сравнительному подходу (НДС не облагается), руб.	130 112 574,98					

Источник информации: расчет Оценщика

Полученное значение коэффициента вариации составляет **26,38%**. Причины значительного коэффициента вариации:

- малое количество объявлений из сегмента участков коммерческой недвижимости Самары;
- не типичность объекта оценки для данного сегмента рынка;

Предельное значение коэффициента вариации составляет 33,00% на основании статьи «О повышении достоверности оценки рыночной стоимости методом сравнительного анализа», авторы - Анисимова Ирина Николаевна, Баринов Николай Петрович, Грибовский Сергей Викторович. Опубликовано: Вопросы оценки. Профессиональный научно-практический журнал. №1, 2002, М.: РОО, 2002, с.2-10.

*На основании вышеизложенного можно сделать вывод о допустимости использования результатов расчёта для определения итогового значения справедливой стоимости.*

### 11.5.2 Стоимость земельного участка по сравнительному подходу:

№ п/п	Объект права	Площадь (кв. м.)	Удельный показатель стоимости, руб./кв.м.	Справедливая стоимость по сравн. подходу, руб.
1	Земельный участок	9 314,00	13 969,5700	130 112 574,98
	<b>Итого:</b>	<b>9 314,00</b>		<b>130 112 574,98</b>

Источник информации: расчет Оценщика

### 11.5.3 Расчет стоимости объектов оценки

№	Объект права	Кадастровый номер	Площадь (кв. м.)	Адрес	Справедливая стоимость, руб.	Справедливая стоимость округленно, руб.
1	Земельный участок	63:01:0637006:408	9 314,00	Самарская область, г. Самара, Октябрьский район, ул. Ново-Садовая, участок № 162А	130 112 574,98	130 100 000,00
	<b>Итого:</b>		<b>9 314,00</b>			<b>130 100 000,00</b>

Источник информации: расчет Оценщика

## 12 СОГЛАСОВАНИЕ РЕЗУЛЬТАТОВ ОЦЕНКИ

Для определения справедливой стоимости объектов оценки был использован метод сравнения продаж в рамках сравнительного подхода, от использования затратного и доходного подходов в Отчете представлен обоснованный отказ.

Так как в оценке был использован один подход, его результатам был присвоен удельный вес 1,00.

Таблица 12-1 Расчет итоговой согласованной стоимости объектов оценки

№	Наименование объекта оценки	Кадастровый номер объекта	Общая площадь объекта, кв.м	Стоимость по сравнительному подходу (НДС не облагается), руб.	Стоимость по затратному подходу (НДС не облагается), руб.	Согласованная справедливая стоимость (НДС не облагается) округленно, руб.
1	Земельный участок	63:01:0637006:408	9 314,00	130 100 000,00	не применялся	130 100 000,00
	<b>Итого:</b>		<b>9 314,00</b>			<b>130 100 000,00</b>


Источник информации: расчет Оценщика

**Таким образом, итоговая согласованная справедливая стоимость объектов оценки по состоянию на дату оценки 12 августа 2024 года округленно составляет:**

**130 100 000,00 руб. (Сто тридцать миллионов сто тысяч рублей 00 копеек) (НДС не облагается)**

Оценщик

Генеральный директор  
ООО «ОКБС»

  
/В.Д. Филатов/  
/В.Д. Филатов/  
12 августа 2024 года



### 13 ЗАКЛЮЧЕНИЕ О СТОИМОСТИ ОБЪЕКТОВ ОЦЕНКИ

В соответствии с Договором № 800-105-0316 от 09 марта 2016 г. и Дополнительным соглашением №53 от 12 июля 2024 года, заключенным между ООО «УК ПРОМСВЯЗЬ» Д.У. ЗПИФ рентный «Первый Рентный» (Заказчик) и ООО «ОКБС» (Исполнитель), Оценщик Исполнителя провел оценку справедливой стоимости объектов оценки – недвижимого имущества (Земельный участок общей площадью 9 314,00 кв.м. с кадастровым номером: 63:01:0637006:408).

Оценка проведена по состоянию на 12 августа 2024 года и представлена в Отчете об оценке №800-105-53-0724-04 от 12 июля 2024 года.

Оценка проведена, а Отчет составлен в соответствии с требованиями Федерального закона от 29.07.1998 года №135-ФЗ «Об оценочной деятельности в Российской Федерации», Федеральных стандартов оценки: ФСО I, ФСО II, ФСО №III, ФСО IV, ФСО V, ФСО VI, ФСО №7 утвержденных Приказами Минэкономразвития России от 14.04.2022 г., 25.09.2014 г., №№200, 611 (соответственно) и Свода Стандартов СРО НП «Саморегулируемая организация Ассоциация Российских Магистров Оценки».

Информация, характеризующая объект оценки, методики расчетов, выводы, все основные предположения оценки, а так же иная информация, использованная в процессе определения стоимости оцениваемого объекта, представлена в соответствующих разделах Отчёта. Отдельные части настоящего Отчёта не могут трактоваться отдельно, а только в связи с полным текстом прилагаемого документа с учетом всех содержащихся в нем допущений и ограничений.

В результате проведенного анализа и расчетов Оценщик свидетельствует, что справедливая стоимость объектов оценки по состоянию на дату проведения оценки 12 августа 2024 года составляет (НДС не облагается) округленно:

**130 100 000,00 руб. (Сто тридцать миллионов сто тысяч рублей 00 копеек) (НДС не облагается)**

#### В том числе:

№	Объект права	Кадастровый номер	Площадь (кв. м.)	Справедливая стоимость округленно, руб.
1	Земельный участок	63:01:0637006:408	9 314,00	130 100 000,00
	<b>Итого:</b>			<b>130 100 000,00</b>

Оценщик

\_\_\_\_\_/В.Д. Филатов/

## 14 ПЕРЕЧЕНЬ ИСПОЛЬЗУЕМЫХ ДАННЫХ, ДОКУМЕНТОВ И МАТЕРИАЛОВ.

### 14.1 Перечень методической литературы

- Справочника оценщика недвижимости – 2024» под редакцией Л.А. Лейфера
- Сборник рыночных корректировок «СРК-2024» под редакцией Е.Е. Яскевича
- Оценка недвижимости: Учебник/Под ред. А. Г. Грязновой, М. А. Федотовой. - М.:Финансы и статистика, 2008;
- Тарасевич Е.И. «Методы оценки недвижимости». Технобалт, 1995;
- Фридман Дж., Ордуэй Ник. «Анализ и оценка приносящей доход недвижимости». Дело. 1998;
- Каминский А.В., Страхов Ю.И., Трейгер Е.М. «Анализ практики оценки недвижимости» Учебник. Международная академия оценки и консалтинга, 2004.

## 14.2 Перечень источников внешней информации

- Данные информационного агентства АК&М <http://www.akm.ru>.
- Министерство экономического развития и торговли России [www.economy.gov.ru](http://www.economy.gov.ru).
- Институт экономики переходного периода <http://www.iet.ru>.
- Центр макроэкономического планирования [www.forecast.ru](http://www.forecast.ru).
- Федеральный комитет по статистике РФ <http://www.gks.ru>.
- Концепция долгосрочного социально-экономического развития Российской Федерации до 2036г.
- [www.gks.ru](http://www.gks.ru) (Росстат).
- [www.infostat.ru](http://www.infostat.ru) (Статистика России).
- Сценарные условия, основные параметры прогноза социально-экономического развития Российской Федерации и предельные уровни цен (тарифов) на услуги компаний инфраструктурного сектора (<http://economy.gov.ru/minec/about/structure/depmacro/>).

# 15 ДОКУМЕНТАЦИЯ

**ФЕДЕРАЛЬНАЯ СЛУЖБА  
ГОСУДАРСТВЕННОЙ РЕГИСТРАЦИИ,  
КАДАСТРА И КАРТОГРАФИИ  
(РОСРЕЕСТР)**

Чистопрудный бульвар, д. 6/19, стр.1, Москва, 101000

тел. (495) 917-15-24, факс (495) 983-40-22

e-mail: [rosreestr@rosreestr.ru](mailto:rosreestr@rosreestr.ru), <http://www.rosreestr.gov.ru>

31.05.2024 № 07-02241/24

на № \_\_\_\_\_ б/н \_\_\_\_\_ от 28.05.2024

Генеральному директору  
ООО «Оценочно-Консалтинговые  
Бизнес Системы»

Филатову В.Д.

[mail-site@okbs.ru](mailto:mail-site@okbs.ru)

**ВЫПИСКА**

**из единого государственного реестра саморегулируемых организаций оценщиков**

Полное наименование некоммерческой организации	Некоммерческое партнерство «САМОРЕГУЛИРУЕМАЯ ОРГАНИЗАЦИЯ АССОЦИАЦИИ РОССИЙСКИХ МАГИСТРОВ ОЦЕНКИ»
Официальное сокращенное наименование некоммерческой организации	НП «АРМО»
Место нахождения некоммерческой организации	115280, г. Москва, ул. Ленинская Слобода, д. 19
Руководитель некоммерческой организации (единоличный исполнительный орган)	Генеральный директор - Петровская Елена Владимировна
Дата включения сведений о некоммерческой организации в единый государственный реестр саморегулируемых организаций оценщиков	04.07.2007
Номер некоммерческой организации в едином государственном реестре саморегулируемых организаций оценщиков	0002

Начальник Управления  
по контролю и надзору в сфере  
саморегулируемых организаций



М.Г. Соколова

Авдеева Софья Михайловна  
(495) 531-08-00 (13-06)





## ВЫПИСКА

### ИЗ РЕЕСТРА САМОРЕГУЛИРУЕМОЙ ОРГАНИЗАЦИИ ОЦЕНЩИКОВ

**30.07.2024 №84-07/24**

Настоящая выписка из реестра членов саморегулируемой организации оценщиков выдана по заявлению

ООО "ОКБС"

(Ф.И.О. заявителя или полное наименование организации)

о том, что Филатов Владимир Дмитриевич

(Ф.И.О. оценщика)

является членом Некоммерческого партнерства «САМОРЕГУЛИРУЕМАЯ ОРГАНИЗАЦИЯ

АССОЦИАЦИИ РОССИЙСКИХ МАГИСТРОВ ОЦЕНКИ» и включен (а) в реестр оценщиков

26.05.2008 г. за регистрационным № 1334

(сведения о наличии членства в саморегулируемой организации оценщиков)

Право осуществление оценочной деятельности не приостановлено

(сведения о приостановлении права осуществления оценочной деятельности)

Номер 032133-2 от 03.12.2021 по направлению «Оценка движимого имущества», срок действия до 03.12.2024

Номер 040968-3 от 10.07.2024 по направлению «Оценка бизнеса», срок действия до 10.07.2027

Номер 018740-1 от 29.03.2021 по направлению «Оценка недвижимости», срок действия до 29.03.2024

Номер 018828-3 от 09.04.2021 по направлению «Оценка бизнеса», срок действия до 09.04.2024

Номер 007079-3 от 26.03.2018 по направлению «Оценка бизнеса», срок действия до 26.03.2021

Номер 002174-1 от 19.01.2018 по направлению «Оценка недвижимости», срок действия до 19.01.2021

Номер 015307-2 от 19.10.2018 по направлению «Оценка движимого имущества», срок действия до 19.10.2021

Номер 035913-1 от 07.03.2024 по направлению «Оценка недвижимости», срок действия до 07.03.2027

(сведения о квалификационном аттестате в области оценочной деятельности с указанием направления оценочной деятельности)

Наличие дисциплинарных взысканий за последние 2 года

Дисциплинарные взыскания отсутствуют

(иные запрошенные заинтересованным лицом сведения, содержащиеся в реестре членов саморегулируемой организации оценщиков)

Данные сведения предоставлены по состоянию на **30.07.2024**

Дата составления выписки **30.07.2024**

Руководитель Департамента единого реестра и контроля



М.А. Власова



## ВЫПИСКА

### ИЗ РЕЕСТРА САМОРЕГУЛИРУЕМОЙ ОРГАНИЗАЦИИ ОЦЕНЩИКОВ

**30.07.2024 №83-07/24**

Настоящая выписка из реестра членов саморегулируемой организации оценщиков выдана по заявлению

ООО "ОКБС"

(Ф.И.О. заявителя или полное наименование организации)

о том, что Муратов Алексей Сергеевич

(Ф.И.О. оценщика)

является членом Некоммерческого партнерства «САМОРЕГУЛИРУЕМАЯ ОРГАНИЗАЦИЯ

АССОЦИАЦИИ РОССИЙСКИХ МАГИСТРОВ ОЦЕНКИ» и включен (а) в реестр оценщиков

29.06.2017 г. за регистрационным № 2080

(сведения о наличии членства в саморегулируемой организации оценщиков)

Право осуществление оценочной деятельности не приостановлено

(сведения о приостановлении права осуществления оценочной деятельности)

Номер 018742-3 от 29.03.2021 по направлению «Оценка бизнеса», срок действия до 29.03.2024  
Номер 012898-2 от 04.06.2018 по направлению «Оценка движимого имущества», срок действия до 04.06.2021  
Номер 039186-1 от 19.06.2024 по направлению «Оценка недвижимости», срок действия до 19.06.2027  
Номер 007081-3 от 26.03.2018 по направлению «Оценка бизнеса», срок действия до 26.03.2021  
Номер 022003-1 от 18.06.2021 по направлению «Оценка недвижимости», срок действия до 18.06.2024  
Номер 002176-1 от 19.01.2018 по направлению «Оценка недвижимости», срок действия до 19.01.2021  
Номер 036006-3 от 22.03.2024 по направлению «Оценка бизнеса», срок действия до 22.03.2027  
Номер 032134-2 от 03.12.2021 по направлению «Оценка движимого имущества», срок действия до 03.12.2024

(сведения о квалификационном аттестате в области оценочной деятельности с указанием направления оценочной деятельности)

Наличие дисциплинарных взысканий за последние 2 года

Дисциплинарные взыскания отсутствуют

(иные запрошенные заинтересованным лицом сведения, содержащиеся в реестре членов саморегулируемой организации оценщиков)

Данные сведения предоставлены по состоянию на 30.07.2024

Дата составления выписки **30.07.2024**

Руководитель Департамента единого реестра и контроля



М.А. Власова



САМОРЕГУЛИРУЕМАЯ  
ОРГАНИЗАЦИЯ  
ОЦЕНЩИКОВ

<http://sroarmo.ru>



## СВИДЕТЕЛЬСТВО О ЧЛЕНСТВЕ В САМОРЕГУЛИРУЕМОЙ ОРГАНИЗАЦИИ ОЦЕНЩИКОВ

Некоммерческое партнерство «САМОРЕГУЛИРУЕМАЯ ОРГАНИЗАЦИЯ АССОЦИАЦИИ РОССИЙСКИХ МАГИСТРОВ ОЦЕНКИ» включено в Единый государственный реестр саморегулируемых организаций оценщиков 4 июля 2007 года за №0002.

**Филатов Владимир Дмитриевич**

ИНН 772375339166

**НОМЕР СВИДЕТЕЛЬСТВА**

3394-22

**ДАТА ВЫДАЧИ**

15.06.2022

Срок действия настоящего  
свидетельства 3 года

Является членом НП «АРМО», включен (а) в реестр членов 26.05.2008, регистрационный номер 1334 и на основании Федерального закона №135-ФЗ от 29.07.1998 г. «Об оценочной деятельности в Российской Федерации» может осуществлять оценочную деятельность самостоятельно, занимаясь частной практикой, а также на основании трудового договора между оценщиком и юридическим лицом, которое соответствует условиям, установленным федеральным законодательством, по направлениям, указанным в квалификационном аттестате.

### Сведения о квалификационных аттестатах

Номер 032133-2 от 03.12.2021 по направлению «Оценка движимого имущества», срок действия до 03.12.2024

Номер 018828-3 от 09.04.2021 по направлению «Оценка бизнеса», срок действия до 09.04.2024

Номер 018740-1 от 29.03.2021 по направлению «Оценка недвижимости», срок действия до 29.03.2024



**ПРИМЕЧАНИЕ:**

Проверьте членство в реестре



Генеральный директор  
НП «АРМО»  
Е.В. Петровская







САМОРЕГУЛИРУЕМАЯ  
ОРГАНИЗАЦИЯ  
ОЦЕНЩИКОВ

<http://sroarmo.ru>



@sroarmo



@sroarmo



+Sroarmofl



NP-ARMO

## СВИДЕТЕЛЬСТВО О ЧЛЕНСТВЕ В САМОРЕГУЛИРУЕМОЙ ОРГАНИЗАЦИИ ОЦЕНЩИКОВ

Некоммерческое партнерство «САМОРЕГУЛИРУЕМАЯ ОРГАНИЗАЦИЯ АССОЦИИ РОССИЙСКИХ МАГИСТРОВ ОЦЕНКИ» включено в Единый государственный реестр саморегулируемых организаций оценщиков 4 июля 2007 года за №0002

Муратов Алексей Сергеевич

ИНН 503220180439

**НОМЕР СВИДЕТЕЛЬСТВА**

3395-22

**ДАТА ВЫДАЧИ**

15.06.2022

Срок действия настоящего  
свидетельства 3 года

Является членом НП «АРМО», включен (а) в реестр членов 29.06.2017, регистрационный номер 2080 и на основании Федерального закона №135-ФЗ от 29.07.1998 г. «Об оценочной деятельности в Российской Федерации» может осуществлять оценочную деятельность самостоятельно, занимаясь частной практикой, а также на основании трудового договора между оценщиком и юридическим лицом, которое соответствует условиям, установленным федеральным законодательством, по направлениям, указанным в квалификационном аттестате.

### Сведения о квалификационных аттестатах

Номер 032134-2 от 03.12.2021 по направлению «Оценка движимого имущества», срок действия до 03.12.2024

Номер 022003-1 от 18.06.2021 по направлению «Оценка недвижимости», срок действия до 18.06.2024

Номер 018742-3 от 29.03.2021 по направлению «Оценка бизнеса», срок действия до 29.03.2024



**ПРИМЕЧАНИЕ:**

Проверьте членство в реестре



Генеральный директор  
НП «АРМО»  
Е.В. Петровская







**ДОГОВОР  
СТРАХОВАНИЯ ОТВЕТСТВЕННОСТИ ПРИ ОСУЩЕСТВЛЕНИИ ОЦЕНОЧНОЙ  
ДЕЯТЕЛЬНОСТИ**

**№ 433-083331/21 от «02» сентября 2021**

Россия, г. Москва

- 1. СТРАХОВАТЕЛЬ:** 1.1. Общество с ограниченной ответственностью «Оценочно-Консалтинговые Бизнес Системы»  
Россия, 105082, Москва Город, ул. Бакунинская, 49, стр.5  
ИНН 7701951014  
Телефон: 8 499-502-82-03, факс: 8 499-502-82-03
- 2. СТРАХОВЩИК:** 2.1. Страхование публичное акционерное общество «Ингосстрах»  
Россия, Москва, ул. Пятницкая, 12 стр.2  
Лицензия Центрального банка Российской Федерации СИ № 0928 от 23.09.2015 г.
- 3. ПЕРИОД СТРАХОВАНИЯ (СРОК ДЕЙСТВИЯ ДОГОВОРА СТРАХОВАНИЯ):** 3.1. С «25» сентября 2021 года по «24» сентября 2026 года, обе даты включительно, при условии оплаты страховой премии в порядке, предусмотренном настоящим Договором.  
3.2. Настоящий Договор покрывает требования, заявленные Страхователем Страховщику по наступившим страховым случаям в течение срока действия настоящего Договора, как в течение Периода страхования, так и в течение срока исковой давности (3 года), установленного законодательством Российской Федерации для договоров страхования ответственности. При этом непреднамеренные ошибки и упущения Страхователя, приведшие к предъявлению требования (имущественной претензии), могут быть совершены Страхователем (оценщиками, заключившими со Страхователем трудовой договор), как в течение Периода страхования, так и в течение Ретроактивного периода, установленного по настоящему Договору.
- 4. СТРАХОВАЯ СУММА (ЛИМИТ ОТВЕТСТВЕННОСТИ, ФРАНШИЗА):** 4.1. Страховая сумма (лимит ответственности) по настоящему Договору по каждому страховому случаю (в соответствии с п.8.1. настоящего Договора) устанавливается в размере **60 000 000 (Шестьдесят миллионов) рублей.**  
4.2. Страховая сумма (Лимит ответственности) по настоящему Договору по возмещению расходов на защиту (в соответствии с п.8.2. настоящего Договора) устанавливается в размере **100 000 (Сто тысяч) рублей.**  
4.3. Франшиза по настоящему Договору не устанавливается.
- 5. СТРАХОВАЯ ПРЕМИЯ:** 5.1. Страховая премия устанавливается в размере **200 000 (Двести тысяч) рублей** за период страхования. Оплата страховой премии производится пятью равными платежами в соответствии с выставляемыми счетами в следующие сроки:  
- первый платеж – в размере **40 000,- Рублей**, - (Сорок тысяч) в срок по **10.10.2021 г.**  
- второй платеж – в размере **40 000,- Рублей**, - (Сорок тысяч) в срок по **10.10.2022 г.**  
- третий платеж – в размере **40 000,- Рублей**, - (Сорок тысяч) в срок по **10.10.2023 г.**  
- четвертый платеж – в размере **40 000,- Рублей**, - (Сорок тысяч) в срок по **10.10.2024 г.**  
- пятый платеж – в размере **40 000,- Рублей**, - (Сорок тысяч) в срок по **10.10.2025 г.**  
5.2. При неуплате первого платежа страховой премии в срок, установленный в настоящем Договоре как дата уплаты страховой премии, настоящий Договор считается не вступившим в силу и не влечет каких-либо правовых последствий для его сторон.  
В случае неуплаты второго или последующих платежей страховых премий в срок, установленный настоящим Договором, Страховщик вправе прекратить настоящий Договор в одностороннем порядке, направив Страхователю письменное уведомление. Моментом прекращения настоящего Договора является дата окончания оплаченного страхового периода. Страховщик освобождается от обязанности осуществлять страховую выплату в отношении случаев, произошедших с указанного момента прекращения настоящего Договора.  
Оплаченным страховым периодом является часть предусмотренного настоящим Договором срока страхования, пропорциональная отношению оплаченной премии ко всей премии, причитающейся по настоящему Договору.
- 6. РЕТРОАКТИВНЫЙ ПЕРИОД:** 6.1. Страховая защита по настоящему Договору распространяется на требования (имущественные претензии), ставшие следствием непреднамеренных ошибок и упущений, допущенных Страхователем (оценщиками, заключившими со Страхователем трудовой договор) после «25» сентября 2012 года.
- 7. УСЛОВИЯ СТРАХОВАНИЯ:** 7.1. Настоящий Договор заключен и действует в соответствии с Правилами страхования ответственности оценщиков от 06.05.2019 г. (далее – Правила страхования). Перечисленные в настоящем пункте Правила страхования прилагаются к настоящему Договору и являются его неотъемлемой частью. Подписывая настоящий Договор, Страхователь подтверждает, что он Правила страхования получил, полностью проинформирован об условиях страхования, все условия врученных Правил ему разъяснены и понятны.



**8. ОБЪЕКТ СТРАХОВАНИЯ:**

8.1. Объектом страхования являются не противоречащие законодательству Российской Федерации имущественные интересы Страхователя, связанные с его риском гражданской ответственности по обязательствам, возникающим вследствие причинения убытков Выгодоприобретателям (Третьим лицам), включая причинение вреда имуществу, при осуществлении оценочной деятельности, за нарушение договора на проведение оценки и (или) в результате нарушения Страхователем (оценщиками, заключившими со Страхователем трудовой договор) требований к осуществлению оценочной деятельности, предусмотренных положениями Федерального закона «Об оценочной деятельности в Российской Федерации», нарушения федеральных стандартов оценки, иных нормативных правовых актов Российской Федерации в области оценочной деятельности, стандартов и правил оценочной деятельности;

8.2. Объектом страхования также являются не противоречащие законодательству Российской Федерации имущественные интересы Страхователя, связанные с несением согласованных со Страховщиком расходов Страхователя на его защиту при ведении дел в судебных и арбитражных органах, включая расходы на оплату услуг экспертов и адвокатов, которые Страхователь понес в результате предъявления ему имущественных претензий, связанных с осуществлением оценочной деятельности.

**9. СТРАХОВОЙ СЛУЧАЙ:**

9.1. Страховым случаем является возникновение обязанности Страхователя возместить убытки, причиненные имущественным интересам Третьих лиц включая вред, причиненный имуществу Третьих лиц, в результате непреднамеренных ошибок, упущений, допущенных Страхователем (оценщиками, заключившими со Страхователем трудовой договор) и которые в том числе привели к нарушению договора на проведение оценки, при осуществлении оценочной деятельности.

9.2. Страховой случай считается наступившим при соблюдении всех условий, указанных в п.4.4. Правил страхования и в настоящем Договоре.

9.3. Моментом наступления страхового случая по настоящему Договору признается момент предъявления к Страхователю имущественной претензии о возмещении убытков, причиненных имущественным интересам Третьих лиц. При этом под предъявлением имущественной претензии понимается как предъявление Третьим лицом Страхователю письменной претензии, требования о возмещении убытков или искового заявления, так и уведомление Страхователя о том, что непреднамеренные ошибки, упущения его (оценщиков, заключивших со Страхователем трудовой договор) привели к причинению убытков имущественным интересам Третьих лиц.

9.4. Страховым случаем также является возникновение у Страхователя расходов на защиту при ведении дел в судебных органах, включая расходы на оплату услуг экспертов и адвокатов, которые были понесены в результате предъявления имущественных претензий.

**10. ТРЕТЬИ ЛИЦА**

10.1. Третьими лицами по настоящему Договору являются:

10.1.1. Заказчик, заключивший договор на проведение оценки со Страхователем;

10.1.2. Иные третьи лица, которым могут быть причинены убытки при осуществлении Страхователем (оценщиками, заключившими со Страхователем трудовой договор) оценочной деятельности.

**11. СТРАХОВОЕ ВОЗМЕЩЕНИЕ:**

11.1. В сумму страхового возмещения, подлежащего выплате Страховщиком при наступлении страхового случая по настоящему Договору, включаются расходы, указанные в п.п. 10.4.1.1., 10.4.2., 10.4.3. и 10.4.4. Правил страхования.

11.2. Расходы, указанные в п.10.4.4. Правил страхования компенсируются только при условии, что они были произведены Страхователем во исполнение письменных указаний Страховщика или с его письменного согласия, и даже в случае, если обязанность Страхователя возместить причиненные убытки в соответствии с заявленной имущественной претензией впоследствии не наступила.

11.3. Предельный размер страховой выплаты по настоящему договору не может превышать размер страховой суммы по каждому страховому случаю, установленный по настоящему Договору.

**12. ИСКЛЮЧЕНИЯ:**

12.1. В соответствии с Разделом 5 Правил страхования.

12.2. Также по настоящему Договору не признается страховым случаем возникновение обязанности Страхователя возместить убытки, причиненные Третьим лицам вследствие осуществления Страхователем оценочной деятельности, направленной на установление в отношении объектов оценки кадастровой стоимости.

**13. ИЗМЕНЕНИЕ УСЛОВИЙ ДОГОВОРА:**

13.1. Все изменения в условия настоящего Договора в период его действия могут вноситься по соглашению сторон на основании письменного заявления Страхователя путем оформления дополнений к Договору, которые после их подписания становятся неотъемлемой частью Договора.

**14. УВЕДОМЛЕНИЯ:**

14.1. Все письма и уведомления, направляемые в соответствии с настоящим Договором, считаются направленными надлежащим образом при соблюдении следующих условий:

14.1.1. уведомление направлено почтовым отправлением по адресам, указанным в п.1.1. и п.2.1. настоящего Договора;

14.1.2. уведомление направлено в виде сообщения электронной почты. Стороны осуществляют отправку по следующим адресам электронной почты: со стороны Страхователя – mail-site@okbs.ru, со стороны Страховщика – prof-misk@ingos.ru;



14.1.3. телефонная связь осуществляется по следующим телефонам: со стороны Страхователя – 8(499)502-82-03, со стороны Страховщика – +7(499)973-92-03.

## 15. ПОДПИСИ СТОРОН

### СТРАХОВАТЕЛЬ:

**ООО «ОКБС»**

Россия, 105082, Москва Город, ул. Бакунинская, 49, стр.5

ИНН 7701951014

Расч. сч. 40702810495020070247 в Филиал - Центральный ПАО Банка «ФК

Открытие» г. Москва

Кор. сч. 30101810945250000297

БИК: 044525297

От Страхователя:

Генеральный директор *Федотов В.Д.*, действующий на основании Устава



### СТРАХОВЩИК:

**СПАО «Ингосстрах»**

Россия, 115035, г. Москва, ул. Пятницкая, д. 12, стр.2

ИНН: 7705042179

Расч. сч. 40701810000060000001 в ПАО Банк ВТБ,

Кор. сч. 30101810700000000187,

БИК: 044525187

От Страховщика:

Заместитель начальника отдела  
страхования финансовых и  
профессиональных рисков  
СПАО «Ингосстрах»



Исп. Саронова К.Н., тел. 27541 **А.А. Салыкин**





## ДОГОВОР

ОБЯЗАТЕЛЬНОГО СТРАХОВАНИЯ ОТВЕТСТВЕННОСТИ ОЦЕНЩИКА  
№ 433-028253/21

«26» марта 2021 г.

г. Москва

<b>1. СТРАХОВАТЕЛЬ:</b>	1.1. <b>Филатов Владимир Дмитриевич</b> Паспортные данные: 45 09, 154816, Отделением по району Марьиноский парк ОУФМС России по гор. Москве в ЮВАО, 17.05.2007 г. Адрес регистрации: г. Москва, ул. Перерва, д. 52, кв. 126
<b>2. СТРАХОВЩИК:</b>	2.1. <b>Страховое публичное акционерное общество «Ингосстрах»</b> Россия, Москва, ул. Пятницкая, 12 стр.2.
<b>3. ПЕРИОД СТРАХОВАНИЯ (СРОК ДЕЙСТВИЯ ДОГОВОРА СТРАХОВАНИЯ / РЕТРОАКТИВНЫЙ ПЕРИОД):</b>	3.1. С «16» мая 2021 года по «15» мая 2026 года, обе даты включительно, при условии оплаты страховой премии в порядке, предусмотренном настоящим Договором. 3.2. Настоящий Договор покрывает исключительно требования (имущественные претензии) о возмещении реального ущерба, причиненного в Период страхования, заявленные Страхователю в течение срока исковой давности, установленного законодательством Российской Федерации. 3.3. Ретроактивный период по настоящему Договору устанавливается, начиная с даты, когда Страхователь начал осуществлять оценочную деятельность.
<b>4. СТРАХОВАЯ СУММА:</b>	4.1. Страховая сумма по настоящему Договору по всем страховым случаям (в соответствии с п.7.1. настоящего Договора) устанавливается в размере <b>30.000.000 (Тридцать миллионов) рублей</b> . 4.2. Страховая сумма в отношении Расходов на защиту (в соответствии с п.7.2. настоящего Договора) устанавливается в размере <b>100.000 (Сто тысяч) рублей</b> .
<b>5. СТРАХОВАЯ ПРЕМИЯ:</b>	5.1. <b>75.000 (Семьдесят пять тысяч) рублей</b> за период страхования. Оплата страховой премии производится пятью равными платежами в соответствии с выставляемыми счетами в следующие сроки:  <ul style="list-style-type: none"> <li>- первый платеж – в размере <b>15.000 (Пятнадцать тысяч) рублей</b>, - (Пятнадцать тысяч) в срок по <b>16.05.2021 г.</b></li> <li>- второй платеж – в размере <b>15.000 (Пятнадцать тысяч) рублей</b>, - (Пятнадцать тысяч) в срок по <b>16.05.2022 г.</b></li> <li>- третий платеж – в размере <b>15.000 (Пятнадцать тысяч) рублей</b>, - (Пятнадцать тысяч) в срок по <b>16.05.2023 г.</b></li> <li>- четвертый платеж – в размере <b>15.000 (Пятнадцать тысяч) рублей</b>, - (Пятнадцать тысяч) в срок по <b>16.05.2024 г.</b></li> <li>- пятый платеж – в размере <b>15.000 (Пятнадцать тысяч) рублей</b>, - (Пятнадцать тысяч) в срок по <b>16.05.2025 г.</b></li> </ul> <p>При неуплате первого платежа страховой премии в срок, установленный в настоящем Договоре как дата уплаты страховой премии, настоящий Договор считается не вступившим в силу и не влечет каких-либо правовых последствий для его сторон. В случае неуплаты второго или последующих платежей страховых премий в срок, установленный настоящим Договором, Страховщик вправе прекратить настоящий Договор в одностороннем порядке, направив Страхователю письменное уведомление. Моментом прекращения настоящего Договора является дата окончания оплаченного страхового периода. Страховщик освобождается от обязанности осуществлять страховую выплату в отношении случаев, произошедших с указанного момента прекращения настоящего Договора. Оплаченным страховым периодом является часть предусмотренного настоящим Договором срока страхования, пропорциональная отношению оплаченной премии ко всей премии, причитающейся по настоящему Договору.</p>
<b>6. УСЛОВИЯ СТРАХОВАНИЯ:</b>	6.1. Настоящий Договор заключен и действует в соответствии с Правилами страхования ответственности оценщиков от 06.05.2019 г. (далее – Правила страхования). Перечисленные в настоящем пункте Правила страхования прилагаются к настоящему Договору и являются его неотъемлемой частью. Подписывая настоящий Договор, Страхователь подтверждает, что получил эти Правила страхования, ознакомлен с ними и обязуется выполнять.
<b>7. ОБЪЕКТ СТРАХОВАНИЯ:</b>	7.1. Объектом страхования по настоящему Договору являются имущественные интересы, связанные с риском ответственности Страхователя по обязательствам, возникающим вследствие причинения ущерба заказчику, заключившему договор на проведение оценки, и (или) иным третьим лицам. 7.2. Объектом страхования также являются не противоречащие законодательству Российской Федерации имущественные интересы Страхователя, связанные с несением согласованных со Страховщиком Расходов на защиту.
<b>8. СТРАХОВОЙ СЛУЧАЙ:</b>	8.1. Страховым случаем является установленный вступившим в законную силу решением арбитражного суда или признанный Страхователем с письменного согласия Страховщика факт причинения ущерба действиями (бездействием) Страхователя в результате нарушения требований федеральных стандартов оценки, стандартов и правил оценочной деятельности, установленных саморегулируемой организацией оценщиков, членом которой являлся Страхователь на момент причинения ущерба.

8.2. Страховым случаем также является возникновение у Страхователя расходов на защиту при ведении дел в судебных органах, включая расходы на оплату услуг экспертов и адвокатов, которые были понесены в результате предъявления имущественных претензий.

8.3. Страховая защита по настоящему Договору распространяется на страховые случаи, произошедшие в результате действий (бездействия) Страхователя, имевших место в течение Периода страхования или Ретроактивного периода.

**9. СТРАХОВОЕ ВОЗМЕЩЕНИЕ:**

9.1. В сумму страхового возмещения, подлежащего выплате Страховщиком при наступлении страхового случая по настоящему Договору, включаются расходы, указанные в п.п. 10.4.1.1., 10.4.2., 10.4.3. и 10.4.4. Правил страхования.

**10. ФРАНШИЗА:**

10.1. По настоящему Договору франшиза не установлена

**11. УВЕДОМЛЕНИЯ:**

11.1. Все письма и уведомления, направляемые в соответствии с настоящим Договором, считаются направленными надлежащим образом если уведомление направлено почтовым отправлением по адресам, указанным в п.1.1. и п.2.1. настоящего Договора, если уведомление направлено в виде сообщения электронной почты, по адресам, указанным в таблице, телефонная связь осуществляется по телефонам, указанным в таблице:

	Страхователь	Страховщик
электронная почта:	filatov@okbs.ru	prof-msk@ingos.ru
телефонная связь:	+7 925-923-44-04	+7(499)973-92-03

**СТРАХОВАТЕЛЬ:** Филатов Владимир Дмитриевич

От Страхователя

**СТРАХОВЩИК:** СПАО «Ингосстрах»

От Страховщика:

Архангельский С.Ю. Начальник отдела страхования финансовых и профессиональных рисков, действующий на основании Доверенности №7684557-4/20 от 24.08.2020







## ДОГОВОР

ОБЯЗАТЕЛЬНОГО СТРАХОВАНИЯ ОТВЕТСТВЕННОСТИ ОЦЕНЩИКА  
№ 433-028263/21

«26» марта 2021 г.

г. Москва

- 1. СТРАХОВАТЕЛЬ:** 1.1. **Муратов Алексей Сергеевич**  
Паспортные данные: 46 18 925490, выдан ГУ МВД России по Московской области  
Адрес регистрации: Московская область, г. Одинцово, ул. Говорова, д. 16, кв. 100
- 2. СТРАХОВЩИК:** 2.1. **Страховое публичное акционерное общество «Ингосстрах»**  
Россия, Москва, ул. Пятницкая, 12 стр.2.
- 3. ПЕРИОД СТРАХОВАНИЯ (СРОК ДЕЙСТВИЯ ДОГОВОРА СТРАХОВАНИЯ / РЕТРОАКТИВНЫЙ ПЕРИОД):** 3.1. С «16» мая 2021 года по «15» мая 2026 года, обе даты включительно, при условии оплаты страховой премии в порядке, предусмотренном настоящим Договором.  
3.2. Настоящий Договор покрывает исключительно требования (имущественные претензии) о возмещении реального ущерба, причиненного в Период страхования, заявленные Страхователю в течение срока исковой давности, установленного законодательством Российской Федерации.  
3.3. Ретроактивный период по настоящему Договору устанавливается, начиная с даты, когда Страхователь начал осуществлять оценочную деятельность.
- 4. СТРАХОВАЯ СУММА:** 4.1. Страховая сумма по настоящему Договору по всем страховым случаям (в соответствии с п.7.1. настоящего Договора) устанавливается в размере **30 000 000 (Тридцать миллионов) рублей**.  
4.2. Страховая сумма в отношении Расходов на защиту (в соответствии с п.7.2. настоящего Договора) устанавливается в размере **100 000 (Сто тысяч) рублей**.
- 5. СТРАХОВАЯ ПРЕМИЯ:** 5.1. **75 000 (Семьдесят пять тысяч) рублей** за период страхования. Оплата страховой премии производится пятью равными платежами в соответствии с выставляемыми счетами в следующие сроки:
- первый платеж – в размере **15.000 (Пятнадцать тысяч) рублей**, - (Пятнадцать тысяч) в срок по **16.05.2021 г.**
  - второй платеж – в размере **15.000 (Пятнадцать тысяч) рублей**, - (Пятнадцать тысяч) в срок по **16.05.2022 г.**
  - третий платеж – в размере **15.000 (Пятнадцать тысяч) рублей**, - (Пятнадцать тысяч) в срок по **16.05.2023 г.**
  - четвертый платеж – в размере **15.000 (Пятнадцать тысяч) рублей**, - (Пятнадцать тысяч) в срок по **16.05.2024 г.**
  - пятый платеж – в размере **15.000 (Пятнадцать тысяч) рублей**, - (Пятнадцать тысяч) в срок по **16.05.2025 г.**
- При неуплате первого платежа страховой премии в срок, установленный в настоящем Договоре как дата уплаты страховой премии, настоящий Договор считается не вступившим в силу и не влечет каких-либо правовых последствий для его сторон.  
В случае неуплаты второго или последующих платежей страховых премий в срок, установленный настоящим Договором, Страховщик вправе прекратить настоящий Договор в одностороннем порядке, направив Страхователю письменное уведомление. Моментом прекращения настоящего Договора является дата окончания оплаченного страхового периода. Страховщик освобождается от обязанности осуществлять страховую выплату в отношении случаев, произошедших с указанного момента прекращения настоящего Договора.  
Оплаченным страховым периодом является часть предусмотренного настоящим Договором срока страхования, пропорциональная отношению оплаченной премии ко всей премии, причитающейся по настоящему Договору.
- 6. УСЛОВИЯ СТРАХОВАНИЯ:** 6.1. Настоящий Договор заключен и действует в соответствии с Правилами страхования ответственности оценщиков от 06.05.2019 г. (далее – Правила страхования).  
Перечисленные в настоящем пункте Правила страхования прилагаются к настоящему Договору и являются его неотъемлемой частью. Подписывая настоящий Договор, Страхователь подтверждает, что получил эти Правила страхования, ознакомлен с ними и обязуется выполнять.
- 7. ОБЪЕКТ СТРАХОВАНИЯ:** 7.1. Объектом страхования по настоящему Договору являются имущественные интересы, связанные с риском ответственности Страхователя по обязательствам, возникающим вследствие причинения ущерба заказчику, заключившему договор на проведение оценки, и (или) иным третьим лицам.  
7.2. Объектом страхования также являются не противоречащие законодательству Российской Федерации имущественные интересы Страхователя, связанные с несением согласованных со Страховщиком Расходов на защиту.
- 8. СТРАХОВОЙ СЛУЧАЙ:** 8.1. Страховым случаем является установленный вступившим в законную силу решением арбитражного суда или признанный Страхователем с письменного согласия Страховщика факт причинения ущерба действиями (бездействием) Страхователя в результате нарушения требований федеральных стандартов оценки, стандартов и правил оценочной деятельности, установленных саморегулируемой организацией оценщиков, членом которой являлся Страхователь на момент причинения ущерба.  
8.2. Страховым случаем также является возникновение у Страхователя расходов на защиту при ведении дел в судебных органах, включая расходы на оплату услуг экспертов и адвокатов, которые были понесены в результате предъявления имущественных претензий.



8.3. Страхование защита по настоящему Договору распространяется на страховые случаи, произошедшие в результате действий (бездействия) Страхователя, имевших место в течение Периода страхования или Ретроактивного периода.

**9. СТРАХОВОЕ ВОЗМЕЩЕНИЕ:**

9.1. В сумму страхового возмещения, подлежащего выплате Страховщиком при наступлении страхового случая по настоящему Договору, включаются расходы, указанные в п.п. 10.4.1.1., 10.4.2., 10.4.3. и 10.4.4. Правил страхования.

**10. ФРАНШИЗА:**

10.1. По настоящему Договору франшиза не установлена

**11. УВЕДОМЛЕНИЯ:**

11.1. Все письма и уведомления, направляемые в соответствии с настоящим Договором, считаются направленными надлежащим образом если уведомление направлено почтовым отправлением по адресам, указанным в п.1.1. и п.2.1. настоящего Договора, если уведомление направлено в виде сообщения электронной почты, по адресам, указанным в таблице, телефонная связь осуществляется по телефонам, указанным в таблице:

	Страхователь	Страховщик
электронная почта:	amuratov@okbs.ru	prof-msk@ingos.ru
телефонная связь:	+7 963-638-78-36	+7(499)973-92-03

**СТРАХОВАТЕЛЬ:** Муратов Алексей Сергеевич

От Страхователя: \_\_\_\_\_



**СТРАХОВЩИК:** СПАО «Ингосстрах»

От Страховщика: \_\_\_\_\_  
Архангельский С.Ю., Начальник отдела страхования  
финансовых и профессиональных рисков, действующий  
на основании Доверенности №7684557-4/20 от 24.08.2020



# КВАЛИФИКАЦИОННЫЙ АТТЕСТАТ В ОБЛАСТИ ОЦЕНОЧНОЙ ДЕЯТЕЛЬНОСТИ

№ 035913-1

« 07 » марта 20 24 г.

Настоящий квалификационный аттестат в области оценочной деятельности по направлению оценочной деятельности


**«Оценка недвижимости»**

выдан **Филатову Владимиру Дмитриевичу**

на основании решения федерального бюджетного учреждения  
«Федеральный ресурсный центр»

от « 07 » марта 2024 г. № 338

Директор

  
А.С. Бункин

Квалификационный аттестат выдается на три года и действует  
до « 07 » марта 2027 г.



022037 - KA1



# КВАЛИФИКАЦИОННЫЙ АТТЕСТАТ В ОБЛАСТИ ОЦЕНОЧНОЙ ДЕЯТЕЛЬНОСТИ

№ 032133-2

« 03 » декабря 20 21г.

Настоящий квалификационный аттестат в области оценочной деятельности по направлению оценочной деятельности

**«Оценка движимого имущества»**

выдан

**Филатову Владимиру Дмитриевичу**

на основании решения федерального бюджетного учреждения  
«Федеральный ресурсный центр»

от « 03 » декабря 20 21г. № 229

Директор

  
А.С. Бункин

Квалификационный аттестат выдается на три года и действует  
до « 03 » декабря 20 24г.



011678 - KA2



# КВАЛИФИКАЦИОННЫЙ АТТЕСТАТ В ОБЛАСТИ ОЦЕНОЧНОЙ ДЕЯТЕЛЬНОСТИ

№ 040968-3

« 10 » июля 20 24 г.

Настоящий квалификационный аттестат в области оценочной деятельности по направлению оценочной деятельности

**«Оценка бизнеса»**

выдан

**Филатову Владимиру Дмитриевичу**

на основании решения федерального бюджетного учреждения  
«Федеральный ресурсный центр»

от « 10 » июля 20 24 г. № 359

Директор

А.С. Бункин

Квалификационный аттестат выдается на три года и действует  
до « 10 » июля 20 27 г.



005941 - KA3



# КВАЛИФИКАЦИОННЫЙ АТТЕСТАТ В ОБЛАСТИ ОЦЕНОЧНОЙ ДЕЯТЕЛЬНОСТИ

№ 039186-1

« 19 » июня 20 24 г.

Настоящий квалификационный аттестат в области оценочной деятельности по направлению оценочной деятельности


**«Оценка недвижимости»**

выдан **Муратову Алексею Сергеевичу**

на основании решения федерального бюджетного учреждения  
«Федеральный ресурсный центр»

от « 19 » июня 20 24 г. № 354

Директор

  
А.С. Бункин

Квалификационный аттестат выдается на три года и действует  
до « 19 » июня 20 27 г.



024274 - KA1



# КВАЛИФИКАЦИОННЫЙ АТТЕСТАТ В ОБЛАСТИ ОЦЕНОЧНОЙ ДЕЯТЕЛЬНОСТИ

№ 032134-2

« 03 » декабря 20 21г.

Настоящий квалификационный аттестат в области оценочной деятельности по направлению оценочной деятельности

**«Оценка движимого имущества»**

выдан

**Муратову Алексею Сергеевичу**

на основании решения федерального бюджетного учреждения  
«Федеральный ресурсный центр»

от « 03 » декабря 20 21г. № 229

Директор

  
А.С. Бункин

Квалификационный аттестат выдается на три года и действует  
до « 03 » декабря 20 24г.



011679 - KA2



# КВАЛИФИКАЦИОННЫЙ АТТЕСТАТ В ОБЛАСТИ ОЦЕНОЧНОЙ ДЕЯТЕЛЬНОСТИ

№ 036006-3

« 22 » марта 20 24 г.

Настоящий квалификационный аттестат в области оценочной деятельности по направлению оценочной деятельности

**«Оценка бизнеса»**

выдан

Муратову Алексею Сергеевичу

на основании решения федерального бюджетного учреждения  
«Федеральный ресурсный центр»

от « 22 » марта 2024 г. № 340

Директор

А.С. Бункин

Квалификационный аттестат выдается на три года и действует  
до « 22 » марта 20 27 г.



005406 - KA3



**Филиал публично-правовой компании "Роскадастр" по Самарской области**

полное наименование органа регистрации прав

**Выписка из Единого государственного реестра недвижимости об объекте недвижимости**

**Сведения о характеристиках объекта недвижимости**

На основании запроса от 15.07.2024, поступившего на рассмотрение 15.07.2024, сообщаем, что согласно записям Единого государственного реестра недвижимости:

Раздел 1 Лист 1

<b>Земельный участок</b>			
<b>вид объекта недвижимости</b>			
Лист № 1 раздела 1	Всего листов раздела 1: 3	Всего разделов: 6	Всего листов выписки: 13
15.07.2024г. № КУВИ-001/2024-183265988			
Кадастровый номер:	63:01:0637006:408		
Номер кадастрового квартала:	63:01:0637006		
Дата присвоения кадастрового номера:	11.04.2013		
Ранее присвоенный государственный учетный номер:	данные отсутствуют		
Местоположение:	Местоположение установлено относительно ориентира, расположенного в границах участка. Почтовый адрес ориентира: Самарская область, г. Самара, Октябрьский район, ул. Ново-Садовая, участок № 162А.		
Площадь:	9314 +/- 34		
Кадастровая стоимость, руб.:	66082923.14		
Кадастровые номера расположенных в пределах земельного участка объектов недвижимости:	данные отсутствуют		
Кадастровые номера объектов недвижимости, из которых образован объект недвижимости:	63:01:0637006:224; 63:01:0637006:225; 63:01:0637006:226		
Кадастровые номера образованных объектов недвижимости:	данные отсутствуют		
Категория земель:	Земли населенных пунктов		
Виды разрешенного использования:	многоквартирные дома свыше 3-х этажей со встроенными помещениями нежилого использования на нижних этажах		
Сведения о кадастровом инженере:	Ильичев Сергей Юрьевич, дата завершения кадастровых работ: 15.03.2013		
Сведения о лесах, водных объектах и об иных природных объектах, расположенных в пределах земельного участка:	данные отсутствуют		



ДОКУМЕНТ ПОДПИСАН  
ЭЛЕКТРОННОЙ ПОДПИСЬЮ

Сертификат: 00ВВ056В7401СВ38D2В3576АСDС8425108

Владелец: ФЕДЕРАЛЬНАЯ СЛУЖБА ГОСУДАРСТВЕННОЙ  
РЕГИСТРАЦИИ, КАДАСТРА И КАРТОГРАФИИ  
Действителен: с 27.06.2023 по 19.09.2024

полное наименование должности

инициалы, фамилия

Земельный участок			
вид объекта недвижимости			
Лист № 2 раздела 1	Всего листов раздела 1: 3	Всего разделов: 6	Всего листов выписки: 13
15.07.2024г. № КУВИ-001/2024-183265988			
Кадастровый номер:		63:01:0637006:408	
Сведения о том, что земельный участок полностью расположен в границах зоны с особыми условиями использования территории, территории объекта культурного наследия, публичного сервитута:		Земельный участок полностью расположен в границах зоны с реестровым номером 63:00-6.391 от 15.03.2021, ограничение использования земельного участка в пределах зоны: На всей территории в границах шестой подзоны устанавливаются ограничения по размещению объектов способствующих привлечению и массовому скоплению птиц. Согласно Руководству по орнитологическому обеспечению полетов в радиусе 15 км от аэродрома запрещается строительство: звероводческих ферм; скотобоев; подсобных хозяйств (свинарников, коровников, птицеферм, звероферм, рыбных прудов и др.), способствующих массовому скоплению птиц; свалок пищевых отходов; других объектов, способствующих массовому скоплению птиц, опасных для полетов воздушных судов., вид/наименование: Приаэродромная территория аэродрома экспериментальной авиации Самара (Безымянка) 6 подзона, тип: Охранная зона транспорта, дата решения: 05.02.2020, номер решения: 368, наименование ОГВ/ОМСУ: Министерство промышленности и торговли Российской Федерации	
Сведения о том, что земельный участок расположен в границах особой экономической зоны, территории опережающего развития, зоны территориального развития в Российской Федерации, игровой зоны:		данные отсутствуют	
Сведения о том, что земельный участок расположен в границах особо охраняемой природной территории, Байкальской природной территории и ее экологических зон, лесопарковом зеленом поясе, охотничьего угодья, лесничества:		данные отсутствуют	
Сведения о расположении земельного участка и (или) расположенного на нем объекта недвижимости в границах территории, в отношении которой принято решение о резервировании земель для государственных или муниципальных нужд:		данные отсутствуют	
Сведения о результатах проведения государственного земельного надзора:		данные отсутствуют	
Сведения о расположении земельного участка в границах территории, в отношении которой утвержден проект межевания территории:		данные отсутствуют	
Условный номер земельного участка:		данные отсутствуют	

 ДОКУМЕНТ ПОДПИСАН ЭЛЕКТРОННОЙ ПОДПИСЬЮ Сертификат: 00ВВ056В7401СВ38D2В3576АСDС8425108 Владелец: ФЕДЕРАЛЬНАЯ СЛУЖБА ГОСУДАРСТВЕННОЙ РЕГИСТРАЦИИ, КАДАСТРА И КАРТОГРАФИИ Действителен: с 27.06.2023 по 19.09.2024	инициалы, фамилия
полное наименование должности	

Земельный участок			
вид объекта недвижимости			
Лист № 3 раздела 1	Всего листов раздела 1: 3	Всего разделов: 6	Всего листов выписки: 13
15.07.2024г. № КУВИ-001/2024-183265988			
Кадастровый номер:		63:01:0637006:408	
Сведения о принятии акта и (или) заключении договора, предусматривающих предоставление в соответствии с земельным законодательством исполнительным органом государственным органом власти или органом местного самоуправления, находящегося в государственной или муниципальной собственности земельного участка для строительства наемного дома социального использования или наемного дома коммерческого использования:		данные отсутствуют	
Сведения о том, что земельный участок или земельные участки образованы на основании решения об изъятии земельного участка и (или) расположенного на нем объекта недвижимости для государственных или муниципальных нужд:		данные отсутствуют	
Сведения о том, что земельный участок образован из земель или земельного участка, государственная собственность на которые не разграничена:		данные отсутствуют	
Сведения о наличии земельного спора о местоположении границ земельных участков:		данные отсутствуют	
Статус записи об объекте недвижимости:		Сведения об объекте недвижимости имеют статус "актуальные"	
Особые отметки:		Для данного земельного участка обеспечен доступ посредством земельного участка (земельных участков) с кадастровым номером (кадастровыми номерами): Земли общего пользования. Сведения об ограничениях права на объект недвижимости, обременениях данного объекта, не зарегистрированных в реестре прав, ограничений прав и обременений недвижимого имущества: вид ограничения (обременения): ограничения прав на земельный участок, предусмотренные статьей 56 Земельного кодекса Российской Федерации; срок действия: с 30.03.2024; реквизиты документа-основания: об установлении приаэродромной территории аэродрома экспериментальной авиации Самара (Безымянка) от 05.02.2020 № 368 выдан: Министерство промышленности и торговли Российской Федерации. Сведения, необходимые для заполнения раздела: 4 - Сведения о частях земельного участка, отсутствуют.	
Получатель выписки:		Толстенко Сергей Николаевич	

 ДОКУМЕНТ ПОДПИСАН ЭЛЕКТРОННОЙ ПОДПИСЬЮ	Сертификат: 00BV056B7401CB38D2B3576ACDC8425108 Владелец: ФЕДЕРАЛЬНАЯ СЛУЖБА ГОСУДАРСТВЕННОЙ РЕГИСТРАЦИИ, КАДАСТРА И КАРТОГРАФИИ Действителен: с 27.06.2023 по 19.09.2024	инициалы, фамилия
полное наименование должности		

Выписка из Единого государственного реестра недвижимости об объекте недвижимости  
Сведения о зарегистрированных правах

Земельный участок			
вид объекта недвижимости			
Лист № 1 раздела 2	Всего листов раздела 2: 4	Всего разделов: 6	Всего листов выписки: 13
15.07.2024г. № КУВИ-001/2024-183265988			
Кадастровый номер:		63:01:0637006:408	
1	Правообладатель (правообладатели):	1.1	Владельцы инвестиционных паев Закрытого паевого инвестиционного фонда рентного "Первый Рентный"
	Сведения о возможности предоставления третьим лицам персональных данных физического лица:	1.1.1	данные отсутствуют
2	Вид, номер, дата и время государственной регистрации права:	2.1	Общая долевая собственность 63:01:0637006:408-63/001/2017-3 03.10.2017 12:19:10
3	Сведения об осуществлении государственной регистрации сделки, права без необходимого в силу закона согласия третьего лица, органа:	3.1	данные отсутствуют
4	Ограничение прав и обременение объекта недвижимости:		
	4.1 вид:		Доверительное управление
	дата государственной регистрации:		03.10.2017 12:19:26
	номер государственной регистрации:		63:01:0637006:408-63/001/2017-4
	срок, на который установлены ограничение прав и обременение объекта недвижимости:		Срок действия с 10.06.2009 по 01.06.2024 с 10.06.2009 по 01.06.2024
	лицо, в пользу которого установлены ограничение прав и обременение объекта недвижимости:		Общество с ограниченной ответственностью "Управляющая компания ПРОМСВЯЗЬ", ИНН: 7718218817
	сведения о возможности предоставления третьим лицам персональных данных физического лица		данные отсутствуют
	основание государственной регистрации:		Изменения и дополнения, № 18, выдан 21.07.2016, .  Правила доверительного управления Закрытым паевым инвестиционным фондом рентного "Первый Рентный", зарегистрированные ФСФР России в реестре за №1448-94199611 от 10.06.2009, № 1448-94199611, выдан 10.06.2009  Договор о передаче прав и обязанностей по договору доверительного управления паевым инвестиционным фондом, № 20151105/ПР, выдан 05.11.2015  Изменения вносимые в Правила доверительного управления, № 15, выдан 17.12.2015



ДОКУМЕНТ ПОДПИСАН  
ЭЛЕКТРОННОЙ ПОДПИСЬЮ

Сертификат: 00ВВ056В7401СВ38Д2В3576АСДС8425108

Владелец: ФЕДЕРАЛЬНАЯ СЛУЖБА ГОСУДАРСТВЕННОЙ

РЕГИСТРАЦИИ, КАДАСТРА И КАРТОГРАФИИ

Действителен: с 27.06.2023 по 19.09.2024

полное наименование должности

инициалы, фамилия



Земельный участок			
вид объекта недвижимости			
Лист № 2 раздела 2	Всего листов раздела 2: 4	Всего разделов: 6	Всего листов выписки: 13

15.07.2024г. № КУВИ-001/2024-183265988

Кадастровый номер: 63:01:0637006:408

		<p>Изменения, № 1, выдан 20.08.2009</p> <p>Изменения, № 2, выдан 06.10.2009</p> <p>Изменения, № 3, выдан 15.01.2010</p> <p>Изменения, № 4, выдан 23.03.2010</p> <p>Изменения, № 5, выдан 06.05.2010</p> <p>Изменения, № 6, выдан 10.08.2010</p> <p>Изменения, № 7, выдан 19.10.2010</p> <p>Изменения, № 8, выдан 28.04.2011</p> <p>Изменения, № 9, выдан 04.08.2011</p> <p>Изменения, № 10, выдан 27.09.2012</p> <p>Изменения, № 11, выдан 29.11.2012</p> <p>Изменения, № 12, выдан 03.07.2014</p> <p>Изменения, № 13, выдан 19.05.2015</p> <p>Изменения, № 14, выдан 14.11.2015</p> <p>Изменения и дополнения, № 16, выдан 25.02.2016</p> <p>Изменения и дополнения, № 17, выдан 26.04.2016</p>	
--	--	--	--



ДОКУМЕНТ ПОДПИСАН  
ЭЛЕКТРОННОЙ ПОДПИСЬЮ

Сертификат: 00ВВ056В7401СВ38D2В3576АСDС8425108

Владелец: ФЕДЕРАЛЬНАЯ СЛУЖБА ГОСУДАРСТВЕННОЙ

РЕГИСТРАЦИИ, КАДАСТРА И КАРТОГРАФИИ

Действителен: с 27.06.2023 по 19.09.2024

ПОЛНОЕ НАИМЕНОВАНИЕ ДОЛЖНОСТИ

инициалы, фамилия

Земельный участок	
вид объекта недвижимости	
Лист № 3 раздела 2	Всего листов раздела 2: 4
Всего разделов: 6	
Всего листов выписки: 13	
15.07.2024г. № КУВИ-001/2024-183265988	
Кадастровый номер:	63:01:0637006:408
	сведения об осуществлении государственной регистрации сделки, права, ограничения права без необходимого в силу закона согласия третьего лица, органа:
	данные отсутствуют
	сведения об управляющем залогом и о договоре управления залогом, если такой договор заключен для управления ипотекой:
	данные отсутствуют
	сведения о депозитарии, который осуществляет хранение обездвиженной документарной закладной или электронной закладной:
	ведения о внесении изменений или дополнений в регистрационную запись об ипотеке:
5	Договоры участия в долевом строительстве:
	не зарегистрировано
6	Заявленные в судебном порядке права требования:
	данные отсутствуют
7	Сведения о возможности предоставления третьим лицам персональных данных физического лица
	данные отсутствуют
8	Сведения о возражении в отношении зарегистрированного права:
	данные отсутствуют
9	Сведения о наличии решения об изъятии объекта недвижимости для государственных и муниципальных нужд:
	данные отсутствуют
10	Сведения о невозможности государственной регистрации без личного участия правообладателя или его законного представителя:
	данные отсутствуют
11	Правопритязания и сведения о наличии поступивших, но не рассмотренных заявлений о проведении государственной регистрации права (перехода, прекращения права), ограничения права или обременения объекта недвижимости, сделки в отношении объекта недвижимости:
	отсутствуют

полное наименование должности	 ДОКУМЕНТ ПОДПИСАН ЭЛЕКТРОННОЙ ПОДПИСЬЮ	инициалы, фамилия
	Сертификат: 00BV056B7401CB38D2B3576ACDC8425108 Владелец: ФЕДЕРАЛЬНАЯ СЛУЖБА ГОСУДАРСТВЕННОЙ РЕГИСТРАЦИИ, КАДАСТРА И КАРТОГРАФИИ Действителен: с 27.06.2023 по 19.09.2024	

Земельный участок			
вид объекта недвижимости			
Лист № 4 раздела 2	Всего листов раздела 2: 4	Всего разделов: 6	Всего листов выписки: 13
15.07.2024г. № КУВИ-001/2024-183265988			
Кадастровый номер:		63:01:0637006:408	
11	Сведения о невозможности государственной регистрации перехода, прекращения, ограничения права на земельный участок из земель сельскохозяйственного назначения:	данные отсутствуют	

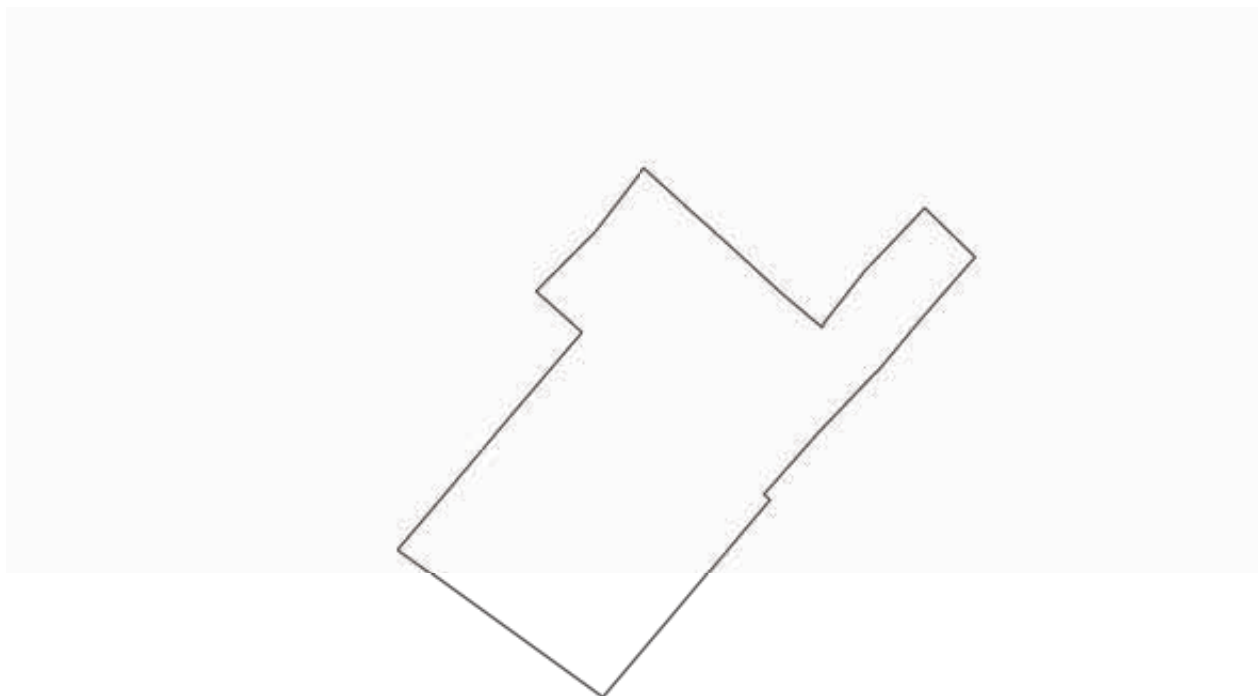
полное наименование должности		ДОКУМЕНТ ПОДПИСАН	инициалы, фамилия
		ЭЛЕКТРОННОЙ ПОДПИСЬЮ	
Сертификат: 00ВВ056В7401СВ38D2В3576АСDC8425108			
Владелец: ФЕДЕРАЛЬНАЯ СЛУЖБА ГОСУДАРСТВЕННОЙ			
РЕГИСТРАЦИИ, КАДАСТРА И КАРТОГРАФИИ			
Действителен: с 27.06.2023 по 19.09.2024			

Выписка из Единого государственного реестра недвижимости об объекте недвижимости

Описание местоположения земельного участка

Земельный участок			
вид объекта недвижимости			
Лист № 1 раздела 3	Всего листов раздела 3: 1	Всего разделов: 6	Всего листов выписки: 13
15.07.2024г. № КУВИ-001/2024-183265988			
Кадастровый номер:		63:01:0637006:408	

План (чертеж, схема) земельного участка



Масштаб 1:2000	Условные обозначения:		
----------------	-----------------------	--	--

полное наименование должности	 ДОКУМЕНТ ПОДПИСАН ЭЛЕКТРОННОЙ ПОДПИСЬЮ	инициалы, фамилия
	Сертификат: 00ВВ056В7401СВ38D2В3576АСDC8425108 Владелец: ФЕДЕРАЛЬНАЯ СЛУЖБА ГОСУДАРСТВЕННОЙ РЕГИСТРАЦИИ, КАДАСТРА И КАРТОГРАФИИ Действителен: с 27.06.2023 по 19.09.2024	



## Выписка из Единого государственного реестра недвижимости об объекте недвижимости

## Описание местоположения земельного участка

Земельный участок			
вид объекта недвижимости			
Лист № 1 раздела 3.1	Всего листов раздела 3.1: 2	Всего разделов: 6	Всего листов выписки: 13
15.07.2024г. № КУВИ-001/2024-183265988			
Кадастровый номер:		63:01:0637006:408	

Описание местоположения границ земельного участка							
№ п/п	Номер точки		Дирекционный угол	Горизонтальное проложение, м	Описание закрепления на местности	Кадастровые номера смежных участков	Сведения об адресах правообладателей смежных земельных участков
	начальная	конечная					
1	2	3	4	5	6	7	8
1	1.1.1	1.1.2	132°16.6`	17.41	данные отсутствуют	данные отсутствуют	данные отсутствуют
2	1.1.2	1.1.3	131°45.8`	15.28	данные отсутствуют	данные отсутствуют	данные отсутствуют
3	1.1.3	1.1.4	132°35.3`	16.8	данные отсутствуют	данные отсутствуют	данные отсутствуют
4	1.1.4	1.1.5	129°59.8`	14.67	данные отсутствуют	данные отсутствуют	данные отсутствуют
5	1.1.5	1.1.6	20°46.3`	1.24	данные отсутствуют	данные отсутствуют	данные отсутствуют
6	1.1.6	1.1.7	37°58.7`	17.06	данные отсутствуют	данные отсутствуют	данные отсутствуют
7	1.1.7	1.1.8	43°35.9`	24	данные отсутствуют	данные отсутствуют	данные отсутствуют
8	1.1.8	1.1.9	134°13.5`	18.82	данные отсутствуют	данные отсутствуют	данные отсутствуют
9	1.1.9	1.1.10	221°2.9`	22.98	данные отсутствуют	данные отсутствуют	данные отсутствуют
10	1.1.10	1.1.11	219°48.6`	17.2	данные отсутствуют	данные отсутствуют	данные отсутствуют
11	1.1.11	1.1.12	233°31.9`	0.86	данные отсутствуют	данные отсутствуют	данные отсутствуют
12	1.1.12	1.1.13	223°41.6`	22.03	данные отсутствуют	данные отсутствуют	данные отсутствуют
13	1.1.13	1.1.14	221°26.5`	22.1	данные отсутствуют	данные отсутствуют	данные отсутствуют
14	1.1.14	1.1.15	129°36.2`	2.18	данные отсутствуют	данные отсутствуют	данные отсутствуют
15	1.1.15	1.1.16	220°7.1`	43.7	данные отсутствуют	63:01:0000000:37963(17)	адрес отсутствует
16	1.1.16	1.1.17	220°25.6`	6.03	данные отсутствуют	63:01:0000000:37963(17)	адрес отсутствует
17	1.1.17	1.1.18	220°18.1`	12	данные отсутствуют	63:01:0000000:37963(17)	адрес отсутствует
18	1.1.18	1.1.19	220°34.2`	2.01	данные отсутствуют	63:01:0000000:37963(17)	адрес отсутствует
19	1.1.19	1.1.20	220°23.4`	5.9	данные отсутствуют	63:01:0000000:37963(17)	адрес отсутствует
20	1.1.20	1.1.21	305°43.6`	0.7	данные отсутствуют	63:01:0000000:37963(17)	адрес отсутствует
21	1.1.21	1.1.22	306°56.5`	1.61	данные отсутствуют	данные отсутствуют	данные отсутствуют
22	1.1.22	1.1.23	305°45.4`	65.63	данные отсутствуют	данные отсутствуют	данные отсутствуют



ДОКУМЕНТ ПОДПИСАН  
ЭЛЕКТРОННОЙ ПОДПИСЬЮ

Сертификат: 00ВВ056В7401СВ38D2В3576АСDС8425108

Владелец: ФЕДЕРАЛЬНАЯ СЛУЖБА ГОСУДАРСТВЕННОЙ

РЕГИСТРАЦИИ, КАДАСТРА И КАРТОГРАФИИ

Действителен: с 27.06.2023 по 19.09.2024

полное наименование должности

инициалы, фамилия

## Земельный участок

вид объекта недвижимости

Лист № 2 раздела 3.1

Всего листов раздела 3.1: 2

Всего разделов: 6

Всего листов выписки: 13

15.07.2024г. № КУВИ-001/2024-183265988

Кадастровый номер:

63:01:0637006:408

1	2	3	4	5	6	7	8
23	1.1.22	1.1.22			данные отсутствуют	63:01:0637006:450	адрес отсутствует
24	1.1.23	1.1.24	40°21.5'	20.8	данные отсутствуют	63:01:0637006:431	caterina.cruglova2016@yandex.ru, Самарская область, г.Самара, Октябрьский р-н, ул.Съездовская, д.8, кв.95
25	1.1.23	1.1.23			данные отсутствуют	63:01:0637006:451	адрес отсутствует
26	1.1.24	1.1.25	40°8.3'	26.87	данные отсутствуют	63:01:0637006:249	443080, Самарская обл, г. Самара, ш. Московское, д. 47, кв. 32; адрес отсутствует; Самарская область, г.Самара, ул.Ленинская, д.204, кв.4
27	1.1.25	1.1.26	40°29.8'	28.73	данные отсутствуют	63:01:0637006:256	адрес отсутствует
28	1.1.26	1.1.27	311°49.9'	16.51	данные отсутствуют	данные отсутствуют	данные отсутствуют
29	1.1.27	1.1.28	45°0.0'	22.23	данные отсутствуют	63:01:0637006:55	адрес отсутствует
30	1.1.27	1.1.27			данные отсутствуют	63:01:0637006:421	lva@rosngm.com, 443013, обл. Самарская, г Самара, пр-кт Карла Маркса, д 32, кв 389
31	1.1.28	1.1.1	37°38.0'	21.78	данные отсутствуют	63:01:0637006:55	адрес отсутствует



ДОКУМЕНТ ПОДПИСАН  
ЭЛЕКТРОННОЙ ПОДПИСЬЮ

Сертификат: 00BV056V7401CB38D2B3576ACDC8425108

Владелец: ФЕДЕРАЛЬНАЯ СЛУЖБА ГОСУДАРСТВЕННОЙ

РЕГИСТРАЦИИ, КАДАСТРА И КАРТОГРАФИИ

Действителен: с 27.06.2023 по 19.09.2024

полное наименование должности

инициалы, фамилия

## Выписка из Единого государственного реестра недвижимости об объекте недвижимости

## Описание местоположения земельного участка

Земельный участок			
вид объекта недвижимости			
Лист № 1 раздела 3.2	Всего листов раздела 3.2: 2	Всего разделов: 6	Всего листов выписки: 13
15.07.2024г. № КУВИ-001/2024-183265988			
Кадастровый номер:		63:01:0637006:408	

Сведения о характерных точках границы земельного участка				
Система координат МСК-63				
Номер точки	Координаты, м		Описание закрепления на местности	Средняя квадратичная погрешность определения координат характерных точек границ земельного участка, м
	X	Y		
1	2	3	4	5
1	391517.14	1376425.1	-	0.1
2	391505.43	1376437.98	-	0.1
3	391495.25	1376449.38	-	0.1
4	391483.88	1376461.75	-	0.1
5	391474.45	1376472.99	-	0.1
6	391475.61	1376473.43	-	0.1
7	391489.06	1376483.93	-	0.1
8	391506.44	1376500.48	-	0.1
9	391493.31	1376513.97	-	0.1
10	391475.98	1376498.88	-	0.1
11	391462.77	1376487.87	-	0.1
12	391462.26	1376487.18	-	0.1
13	391446.33	1376471.96	-	0.1
14	391429.76	1376457.33	-	0.1
15	391428.37	1376459.01	-	0.1
16	391394.95	1376430.85	-	0.1
17	391390.36	1376426.94	-	0.1
18	391381.21	1376419.18	-	0.1
19	391379.68	1376417.87	-	0.1
20	391375.19	1376414.05	-	0.1
21	391375.6	1376413.48	-	0.1
22	391376.57	1376412.19	-	0.1

 ДОКУМЕНТ ПОДПИСАН ЭЛЕКТРОННОЙ ПОДПИСЬЮ Сертификат: 00BV056B7401CB38D2B3576ACDC8425108 Владелец: ФЕДЕРАЛЬНАЯ СЛУЖБА ГОСУДАРСТВЕННОЙ РЕГИСТРАЦИИ, КАДАСТРА И КАРТОГРАФИИ Действителен: с 27.06.2023 по 19.09.2024	полное наименование должности	инициалы, фамилия
---	-------------------------------	-------------------

## Земельный участок

вид объекта недвижимости

Лист № 2 раздела 3.2

Всего листов раздела 3.2: 2

Всего разделов: 6

Всего листов выписки: 13

15.07.2024г. № КУВИ-001/2024-183265988

Кадастровый номер:

63:01:0637006:408

1	2	3	4	5
23	391414.92	1376358.93	-	0.1
24	391430.77	1376372.4	-	0.1
25	391451.31	1376389.72	-	0.1
26	391473.16	1376408.38	-	0.1
27	391484.17	1376396.08	-	0.1
28	391499.89	1376411.8	-	0.1
1	391517.14	1376425.1	-	0.1



ДОКУМЕНТ ПОДПИСАН  
ЭЛЕКТРОННОЙ ПОДПИСЬЮ

Сертификат: 00ВВ056В7401СВ38D2В3576АСDС8425108

Владелец: ФЕДЕРАЛЬНАЯ СЛУЖБА ГОСУДАРСТВЕННОЙ

РЕГИСТРАЦИИ, КАДАСТРА И КАРТОГРАФИИ

Действителен: с 27.06.2023 по 19.09.2024

ПОЛНОЕ НАИМЕНОВАНИЕ ДОЛЖНОСТИ

инициалы, фамилия



Выписка из Единого государственного реестра недвижимости об объекте недвижимости  
Сведения о частях земельного участка

Земельный участок			
вид объекта недвижимости			
Лист № 1 раздела 4.1	Всего листов раздела 4.1: 1	Всего разделов: 6	Всего листов выписки: 13
15.07.2024г. № КУВИ-001/2024-183265988			
Кадастровый номер:		63:01:0637006:408	

Учетный номер части	Площадь, м2	Содержание ограничения в использовании или ограничения права на объект недвижимости или обременения объекта недвижимости
1	2	3
	Весь	вид ограничения (обременения): ограничения прав на земельный участок, предусмотренные статьей 56 Земельного кодекса Российской Федерации; Срок действия: не установлен; реквизиты документа-основания: об установлении приаэродромной территории аэродрома экспериментальной авиации Самара (Безымянка) от 05.02.2020 № 368 выдан: Министерство промышленности и торговли Российской Федерации; Содержание ограничения (обременения): На всей территории в границах шестой подзоны устанавливаются ограничения по размещению объектов способствующих привлечению и массовому скоплению птиц. Согласно Руководству по орнитологическому обеспечению полетов в радиусе 15 км от аэродрома запрещается строительство: звероводческих ферм; скотобоен; подсобных хозяйств (свинарников, коровников, птицеферм, звероферм, рыбных прудов и др.), способствующих массовому скоплению птиц; свалок пищевых отходов; других объектов, способствующих массовому скоплению птиц, опасных для полетов воздушных судов.; Реестровый номер границы: 63:00-6.391; Вид объекта реестра границ: Зона с особыми условиями использования территории; Вид зоны по документу: Приаэродромная территория аэродрома экспериментальной авиации Самара (Безымянка) 6 подзона; Тип зоны: Охранная зона транспорта

полное наименование должности	 ДОКУМЕНТ ПОДПИСАН ЭЛЕКТРОННОЙ ПОДПИСЬЮ	инициалы, фамилия
	Сертификат: 00ВВ056В7401СВ38D2В3576АСDС8425108 Владелец: ФЕДЕРАЛЬНАЯ СЛУЖБА ГОСУДАРСТВЕННОЙ РЕГИСТРАЦИИ, КАДАСТРА И КАРТОГРАФИИ Действителен: с 27.06.2023 по 19.09.2024	



Все категории

Поиск по объявлениям

Найти

Самара, направление, район, метро

Главная > Недвижимость > Земельные участки > Купить > Поселений (ИЖС)

# Участок 2,59 га (ИЖС)

## 249 000 000 ₽

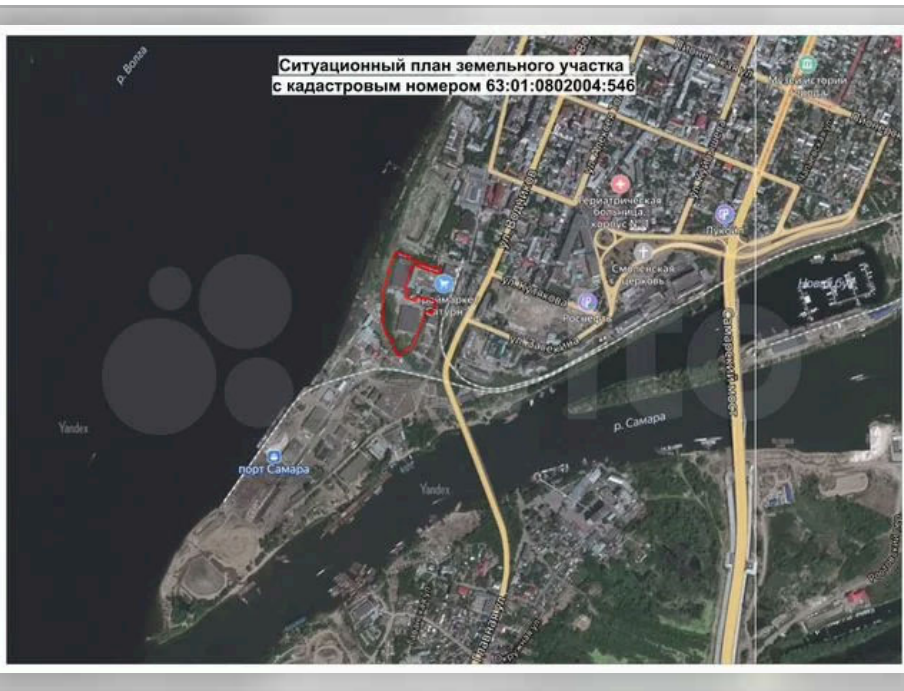
960 648 ₽ за сотку

Реклама [alfabank.ru](#)

Альфа-Безопасность за 0 ₽ [Подробнее](#)



- [Добавить в избранное](#)
- [Сравнить](#)
- [Добавить заметку](#)



8 932 204-70-71

СОФЖИ

Агентство

На Авито с сентября 2013

Реквизиты проверены



3 объявления пользователя

Подписаться на продавца

Контактное лицо

Мария

## Об участке

Площадь: 259.2 сот.

## Расположение

Самарская обл., Самара, ул. Максима Горького

Алабинская от 31 мин.

[Скрыть карту ^](#)

Реклама 0+

### САНАТОРИЙ ДУГИНО

Здоровье, отдых, красота

**ВАШЕ ДОЛГОЛЕТИЕ**

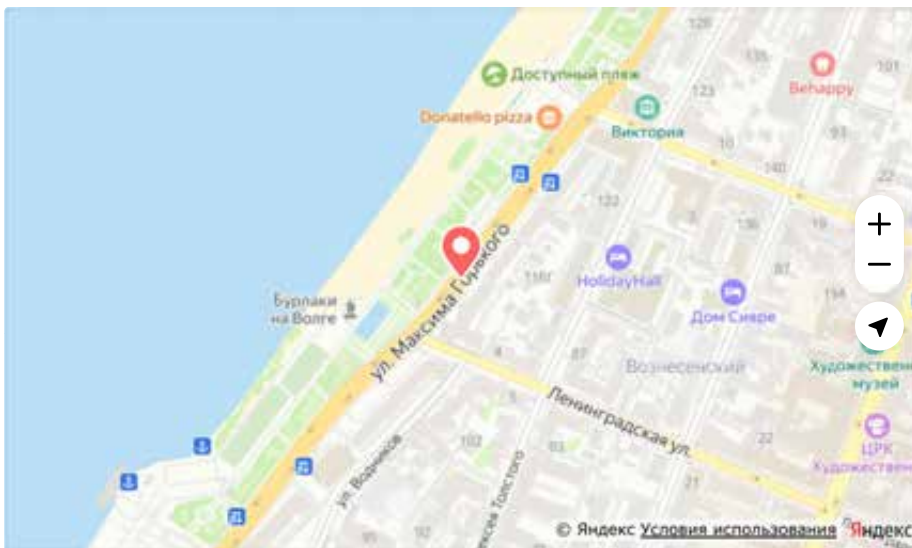
dugino.ru



Сообщения

191





## Описание

Земельный участок на пересечении ул. М.Горького/ул. Кутякова с кадастровым номером 63:01:0802004:546 под застройку. Зона С-1. Торг уместен. На участке находятся нежилые здания под снос.

№ 2343367732 · 22 июля в 09:58 · 5147 просмотров (+6 сегодня)

Пожаловаться

Похожие объявления ▾

Ранее вы смотрели ▾

[Разместить объявление](#) [Объявления](#) [Помощь](#) [Безопасность](#) [Реклама на сайте](#) [О компании](#) [Карьера](#) [Авито Журнал](#) [Блог](#) [Авито Польза](#) [Мобильное приложение](#)

Авито — сайт объявлений России. © ООО «КЕХ еКоммерц» 2007–2024. [Правила Авито](#). [Политика конфиденциальности](#). Оплачивая услуги на Авито, вы принимаете [оферту](#). Авито использует [рекомендательные технологии](#).

Сообщения

192



## Продается Коммерческая земля, 22,1 сот.

Самарская область, Самара, р-н Кировский, мкр. Яблонька, Промежуточная ул.



22 000 000 ₽



[Следить за изменением цены](#)

Цена за сотку ..... 995 476 ₽

Налог ..... УСН

**+7 906 344-75-44**

☎ Номер только для звонков, сообщения не дойдут

📧 Если захотите оставить жалобу, [напишите нам](#)



АГЕНТСТВО НЕДВИЖИМОСТИ

**Мария Александровна Швец**



РИЕЛТОР

**Мария Александровна Швец**



Площадь участка  
**22,1 сот.**



Категория  
**Участок поселений**

[Отзыв о сайте](#)



2 земельных участка 22.1 сотки (размер в плане 50м по ул.Бронная с выходом на Московское шоссе и 44.46м по ул.Промежуточной) кад.номера 63:01:0215003:702 и 703 с парковкой . Выезд- асфальт ул.Бронная на Московское шоссе, ул.Ташкентскую и ул.Демократическую

Рядом пос.Яблонька, Привожский м/р, Самара Арена и ЖК Олимпия Парк (2ж/д из 6 24-эт секций) школы 1 и100, гимназия 1 и детсад в пешей доступности, Участки находятся в ж-1 жилые дома до 3 эт, таунхаусы. . По генплану планируемые территории малоэтажного строительства

ВОЗМОЖНО увеличение площади до 0.5(собственность) и 0.5-выкуп

Подключение к воде -ООО СКС или скважина, электричество- ТП менее 500м , газ ШГРП по границе по ул.Гористая5а или пеллетный котел, канализация около ЖК Олимпия Парк договорная цена с собственником.

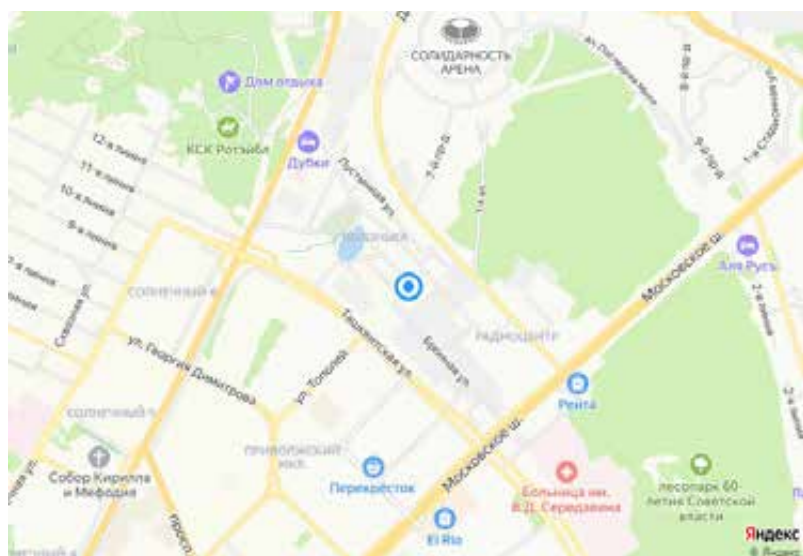
ТУ НА ГАЗ ЭЛЕКТРИЧЕСТВО И ВК ОФОРМЛЕННЫ.

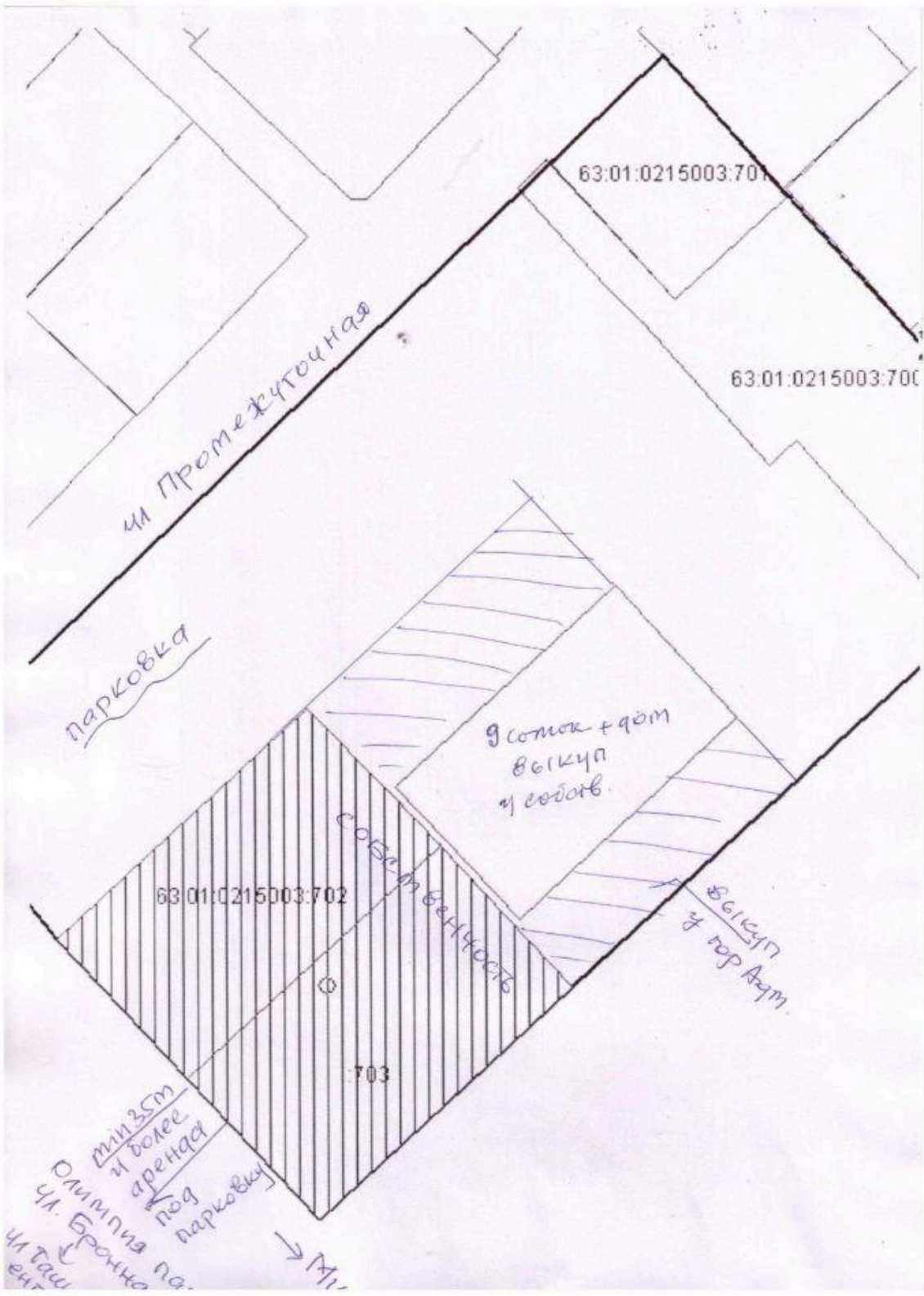
Возможен зачет на 1-комнатные квартиры при одновременной их продаже и покупке земельных участков

## Позвоните автору

Вам ответят на все вопросы

+7 906 344-75-44







🔍 Все категории

Поиск по объявлениям

Найти

📍 Самара, направление, район, метро

Главная > Недвижимость > Земельные участки > Купить > Поселений (ИЖС)

# Участок 1,17 га (ИЖС)

📍 Добавить в избранное

🔄 Сравнить

📌 Добавить заметку



## 220 000 000 ₽

1 883 562 ₽ за сотку

Реклама [alfabank.ru](#)

Альфа-Безопасность за 0 ₽ [Подробнее](#)



8 958 731-21-86

Написать сообщение

### Спросите у продавца

Здравствуйте! ➔

Ещё продаёте?

Торг уместен?

Когда можно посмотреть?

[Александр](#)

Частное лицо

На Авито с марта 2017



Подписаться на продавца

## Об участке

Площадь: 116.8 сот.

## Расположение

Самарская обл., Самара, Барбошина Поляна, 9-я просека 1-я линия  
р-н Промышленный

Скрыть карту ^

Реклама 18+

**СОВКОМБАНК**

### Кредит для ИП на любые цели

**до 50 МЛН ₽**

Кредит на карту Индивидуальным предпринимателям. Клиентам с официальной предпринимательской деятельностью (не менее 4 последних месяцев). Сумма 100 000 – 50 000 000 руб. Срок 3, 6, 9, 12, 18, 24, 36, 48, 60 мес. Ставка – от 27,8% до 34,9%. Точная процентная ставка устанавливается по соглашению сторон и определяется исходя из платежеспособности и кредитоспособности клиента, а также иных индивидуальных особенностей клиента. Банк вправе отказать в предоставлении кредита без объяснения причин, а также запросить дополнительную информацию о клиенте. Предварительное одобрение не влечет обязательства Банка по выдаче кредита. В некоторых случаях срок рассмотрения заявки может составлять до 3 рабочих дней. Полный электронный документооборот при наличии одобрения от ГИО «Совкомбанк» и дистанционный ИТ.

Сообщения 196





## Описание

Назначение Ж-2 (зона малоэтажной жилой застройки).

Обременения отсутствуют. Документы в порядке.

Собственник Юр. лицо.

На данный момент произведен демонтаж старых зданий и сооружений. Получены технические условия на электроснабжение, водопотребление и водоотведение.

Технические условия на газоснабжение в процессе получения. Все объёмы коммуникаций находятся на границах участка и рассчитаны на строительство Многоквартирного жилого дома малой этажности с нежилыми помещениями в цокольном этаже и подземным паркингом. Так же проведены геологические и геодезические изыскания с положительным результатом под планируемую застройку. Эскизы предполагаемой застройки имеются.

В стоимость входит получение всех технических условий (водоотведение, водопотребление, электричество, газ).

Есть возможность присоединения рядом стоящих участков, тем самым увеличить площадь на 15-20 соток.

Продажа от собственника! Рассмотрим варианты. Торг.

№ 3239178587 · 30 июля в 14:22 · 2817 просмотров (+4 сегодня)

Пожаловаться

### Похожие объявления ▾

### Ранее вы смотрели ▾

[Разместить объявление](#) [Объявления](#) [Помощь](#) [Безопасность](#) [Реклама на сайте](#) [О компании](#) [Карьера](#) [Авито Журнал](#) [Блог](#) [Авито Польза](#) [Мобильное приложение](#)

Авито – сайт объявлений России. © ООО «КЕХ еКоммерц» 2007–2024. [Правила Авито](#). [Политика конфиденциальности](#). Оплачивая услуги на Авито, вы принимаете [оферту](#). Авито использует [рекомендательные технологии](#).

Сообщения

197







Все категории

Поиск по объявлениям

Найти

Самара, направление, район, метро

Главная > Недвижимость > Земельные участки > Купить > Поселений (ИЖС)

# Участок 7,08 га (ИЖС)

# 850 000 000 ₽

1 200 565 ₽ за сотку

Реклама [alfabank.ru](#)

Альфа-Безопасность за 0 ₽ [Подробнее](#)



- Добавить в избранное
- Сравнить
- Добавить заметку

8 958 731-33-97

СДМ коммерческая  
недвижимость  
Агентство



Реквизиты проверены

Подписаться на продавца



## Об участке

Площадь: 708 сот.

## Расположение

Самарская обл., Самара, Красноглинский район  
Московское шоссе

[Скрыть карту ^](#)



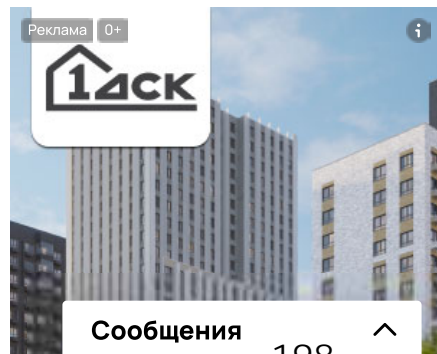
travel.mts.ru



### Путешествуй чаще с MTC Travel

Кешбэк 25% за отели, без ограничения по сумм

[Подробнее](#)



Реклама 0+



Сообщения

198



## Описание

1 линия Московского шоссе, микрорайон "Крутые ключи", рядом находится ТРЦ «МЕГА».

Коммуникации на участке, высокий автомобильный трафик (7 000 ав./час), возможна продажа частями. Под жилую застройку.

Собственник

№ 751698714 · 4 августа в 18:02 · 3211 просмотров (+3 сегодня)

Пожаловаться

### Похожие объявления ▾

### Ранее вы смотрели ▾

[Разместить объявление](#) [Объявления](#) [Помощь](#) [Безопасность](#) [Реклама на сайте](#) [О компании](#) [Карьера](#) [Авито Журнал](#) [Блог](#) [Авито Польза](#) [Мобильное приложение](#)

Авито — сайт объявлений России. © ООО «КЕХ еКоммерц» 2007–2024. [Правила Авито](#). [Политика конфиденциальности](#). Оплачивая услуги на Авито, вы принимаете [оферту](#). Авито использует [рекомендательные технологии](#).

Сообщения

199





EQ Все категории

Поиск по объявлениям

Найти

📍 Самара, направление, район, метро

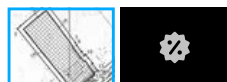
Главная > Недвижимость > Земельные участки > Купить > Поселений (ИЖС)

# Участок 13,2 сот. (ИЖС)

❤️ Добавить в избранное

☰ Сравнить

📌 Добавить заметку



## Об участке

Площадь: 13.2 сот.

## Расположение

Самарская обл., Самара, Балхашский пр., 20

- Победа 🚶 11-15 мин. • Безымянка 🚶 11-15 мин.
- Советская 🚶 21-30 мин.

[Скрыть карту ^](#)



# 28 700 000 ₽

2 174 242 ₽ за сотку

В ипотеку от От 133 041 ₽/мес.

[Посмотреть скидки](#)

Реклама [alfabank.ru](#)

Альфа-Безопасность за 0 ₽ [Подробнее](#)



8 960 817-31-70

Написать сообщение

Рассчитать ипотеку

## Спросите у продавца

Здравствуйте! ➔

Ещё продаёте? Торг уместен?

Когда можно посмотреть?

Наталья


Частное лицо

На Авито с марта 2012



2 объявления пользователя

Подписаться на продавца







**MTC TRAVEL**

**Путешествуй чаще с MTC Travel**

Кешбэк 25% за отели, без ограничения по сумме

[Подробнее](#)

### Описание

Земельный участок, площадь 1322,5 м2, зона Ж2, кадастровый номер 63:01:0913003:31, различные варианты размещения 4-х этажного многоквартирного жилого дома либо таунхаус, получены ТУ на подключение здания

### Ипотека со скидкой на Авито

<b>Стоимость земли</b>	<b>Стоимость дома</b>
28 700 000 ₽ <input type="text"/>	3 000 000 ₽ <input type="text"/>
<input type="range"/>	<input type="range"/>
<b>Первый взнос</b>	<b>Срок ипотеки</b>
9 510 000 ₽ <input type="text"/>	30 лет <input type="text"/>
<input type="range"/>	<input type="range"/>

### Одна заявка в несколько банков

ВТБ	Альфа-банк	Росбанк	Банк ДОМ.РФ
<b>От 6%</b>	<b>От 6%</b>	<b>От 6%</b>	<b>От 6%</b>
От 133 041 ₽	От 133 041 ₽	От 133 041 ₽	От 133 041 ₽

[Перейти к анкете](#)   [Проверить, дадут ли ипотеку](#)

Переходя к анкете, вы соглашаетесь с [условиями использования сервиса](#)

№ 3799164258 · 8 июля в 12:25 · 343 просмотра (+1 сегодня)

[Пожаловаться](#)

Реклама 12+

travel.mts.ru

**MTC TRAVEL**

**Путешествуй чаще с MTC Travel**

Кешбэк 25% за отели, без ограничения по сумме

[Подробнее](#)



Заключительный лист отчета  
**ООО «ОКБС»<sup>®</sup>**

---

<< \_\_\_\_\_ ООО «ОКБС»<sup>®</sup> \_\_\_\_\_ >>

<< \_\_\_\_\_ ООО «ОКБС»<sup>®</sup> \_\_\_\_\_ >>

<< \_\_\_\_\_ ООО «ОКБС»<sup>®</sup> \_\_\_\_\_ >>

<< \_\_\_\_\_ ООО «ОКБС»<sup>™</sup> \_\_\_\_\_ >>

<< \_\_\_\_\_ ООО «ОКБС»<sup>®</sup> \_\_\_\_\_ >>

<< \_\_\_\_\_ ООО «ОКБС»<sup>®</sup> \_\_\_\_\_ >>

<< \_\_\_\_\_ ООО «ОКБС»<sup>™</sup> \_\_\_\_\_ >>

<< \_\_\_\_\_ ООО «ОКБС»<sup>®</sup> \_\_\_\_\_ >>

<< \_\_\_\_\_ ООО «ОКБС»<sup>®</sup> \_\_\_\_\_ >>

<< \_\_\_\_\_ ООО «ОКБС»<sup>®</sup> \_\_\_\_\_ >>

<< \_\_\_\_\_ ООО «ОКБС»<sup>®</sup> \_\_\_\_\_ >>

<< \_\_\_\_\_ ООО «ОКБС»<sup>®</sup> \_\_\_\_\_ >>

<< \_\_\_\_\_ ООО «ОКБС»<sup>®</sup> \_\_\_\_\_ >>

<< \_\_\_\_\_ ООО «ОКБС»<sup>®</sup> \_\_\_\_\_ >>

<< \_\_\_\_\_ ООО «ОКБС»<sup>®</sup> \_\_\_\_\_ >>